



ОБЩЕСТВО С ОГРАНИЧЕННОЙ  
ОТВЕТСТВЕННОСТЬЮ  
"ИНСТИТУТ ЮЖНИИГИПРОГАЗ"

**Заказчик – ОАО "ЯМАЛ СПГ"**

**РАСШИРЕНИЕ И ОБУСТРОЙСТВО КУСТОВЫХ  
ПЛОЩАДОК ЮЖНО-ТАМБЕЙСКОГО ГКМ**

*ПРОЕКТНАЯ ДОКУМЕНТАЦИЯ*

**Раздел 8. Перечень мероприятий по охране окружающей  
среды**


**Часть 2. Мероприятия по охране окружающей среды**

**Книга 2. Приложения**

**20.002.1-ООС2.2**

**(2100-PDO-28022-UNGG-R)**

**Том 8.2.2**

Изм.	Недок.	Подп.	Дата
3	П265-25		23.10.25



ОБЩЕСТВО С ОГРАНИЧЕННОЙ  
ОТВЕТСТВЕННОСТЬЮ  
"ИНСТИТУТ ЮЖНИИГИПРОГАЗ"

Заказчик – ОАО "ЯМАЛ СПГ"

РАСШИРЕНИЕ И ОБУСТРОЙСТВО КУСТОВЫХ  
ПЛОЩАДОК ЮЖНО-ТАМБЕЙСКОГО ГКМ

ПРОЕКТНАЯ ДОКУМЕНТАЦИЯ

Раздел 8. Перечень мероприятий по охране окружающей  
среды

Часть 2. Мероприятия по охране окружающей среды

Книга 2. Приложения

20.002.1-ООС2.2

(2100-PDO-28022-UNGG-R)

Том 8.2.2

Главный инженер

В.А. Чуркин

Главный инженер проекта

В. В. Солодовников



Изм.	№ док.	Подп.	Дата
3	П265-25		23.10.25

Взам. инв. №	
Подп. и дата	
Инв. № подл.	

ООО "ФРЭКОМ"



ФРЭКОМ

**Заказчик – ОАО "ЯМАЛ СПГ"**

**РАСШИРЕНИЕ И ОБУСТРОЙСТВО КУСТОВЫХ  
ПЛОЩАДОК ЮЖНО-ТАМБЕЙСКОГО ГКМ**

*ПРОЕКТНАЯ ДОКУМЕНТАЦИЯ*

**Раздел 8. Перечень мероприятий по охране окружающей  
среды**

**Часть 2. Мероприятия по охране окружающей среды**

**Книга 2. Приложения**

**20.002.1-ООС2.2**

**2100-PDO-28022-UNGG-R**

**Том 8.2.2**

Генеральный директор

Главный инженер







В.В. Минасян

К.В. Илюшин

Изм.	№док.	Подп.	Дата
3	П265-25		23.10.25

Взам. инв. №	
Подп. и дата	
Инв. № подл.	

[illegible]

3	-	Зам.	П265-25		23.10.25	20.002.1-ООС2.2-С			
Изм.	Кол.уч	Лист	№ док.	Подп.	Дата				
Разраб.	Липинская				23.10.25	Содержание тома 8.2.2	Стадия	Лист	Листов
Проверил	Якунин				23.10.25		П		1
							ООО "ФРЭКОМ"		
Н.контр.	Елпатьевская				23.10.25				

МЕРОПРИЯТИЯ ПО ОХРАНЕ ОКРУЖАЮЩЕЙ СРЕДЫ

---

Раздел «Перечень мероприятий по охране окружающей среды», включая оценку воздействия проектируемых объектов на окружающую среду, выполнен в соответствии с экологическим законодательством Российской Федерации и иными нормативно-правовыми актами РФ, регламентирующими природопользование, охрану окружающей среды и инвестиционную деятельность.

Главный инженер ООО «ФРЭКОМ»

К.В. Илюшин

**Документ составлен под управлением, установленным в системе менеджмента качества, сертифицированной Бюро Веритас Сертификейшн, и соответствующей требованиям ISO 9001:2015, сертификат №RU228095Q-U**

**Состав исполнителей**

С.А. Якунин



Начальник отдела ЭОП

Н.С. Липинская



Зам. начальника отдела ЭОП

Е.В. Лисовенко

Главный специалист отдела  
ЭОП

А.Н. Филаретова

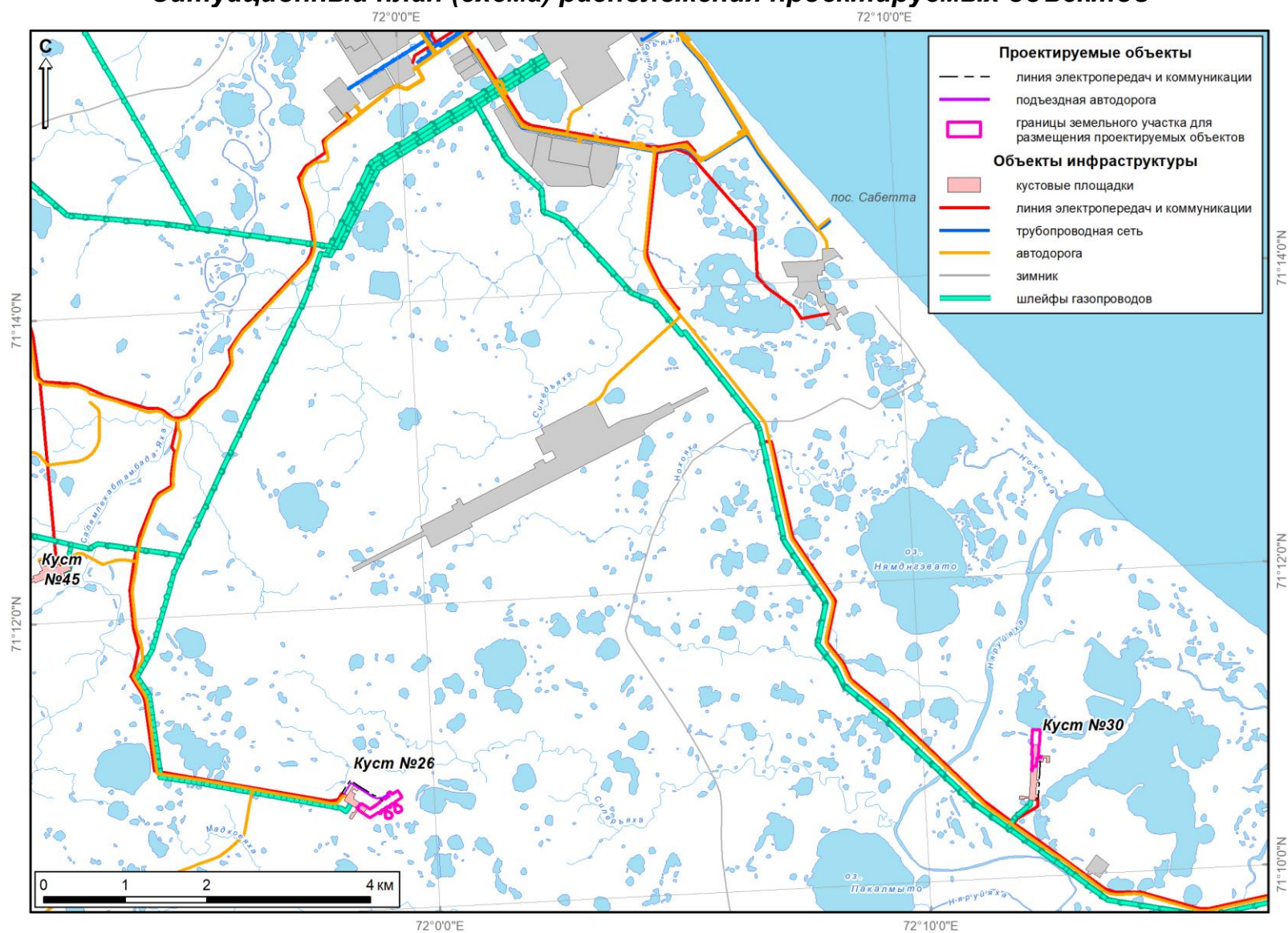
Главный специалист отдела  
ИЭИ и ОССОС

**СОДЕРЖАНИЕ**

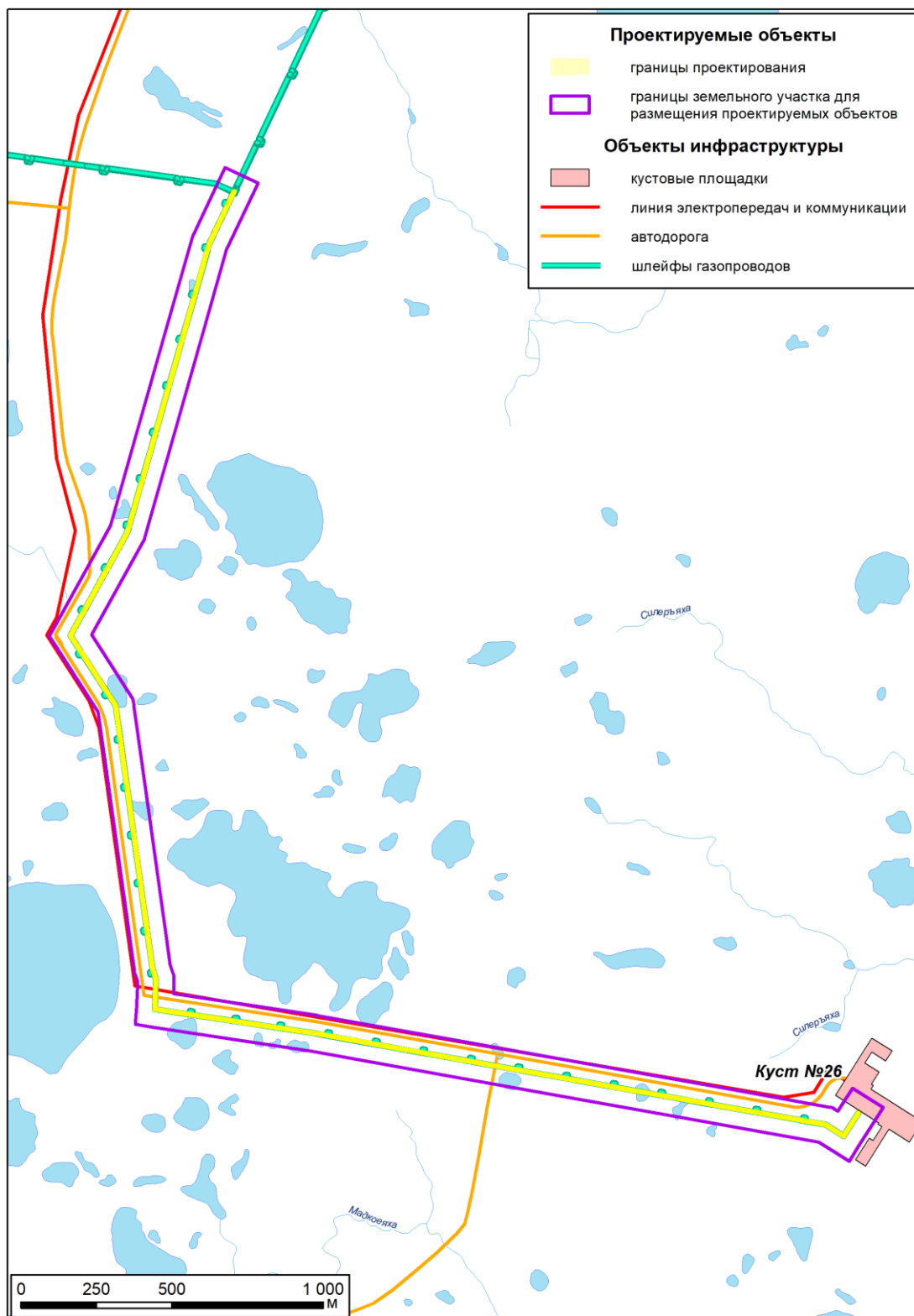
Приложение 1. Графические приложения.....	2
Приложение 2. Справки из различных организаций.....	8
Приложение 3. Санитарно-эпидемиологическое заключение.....	56
Таблица регистрации изменений.....	61

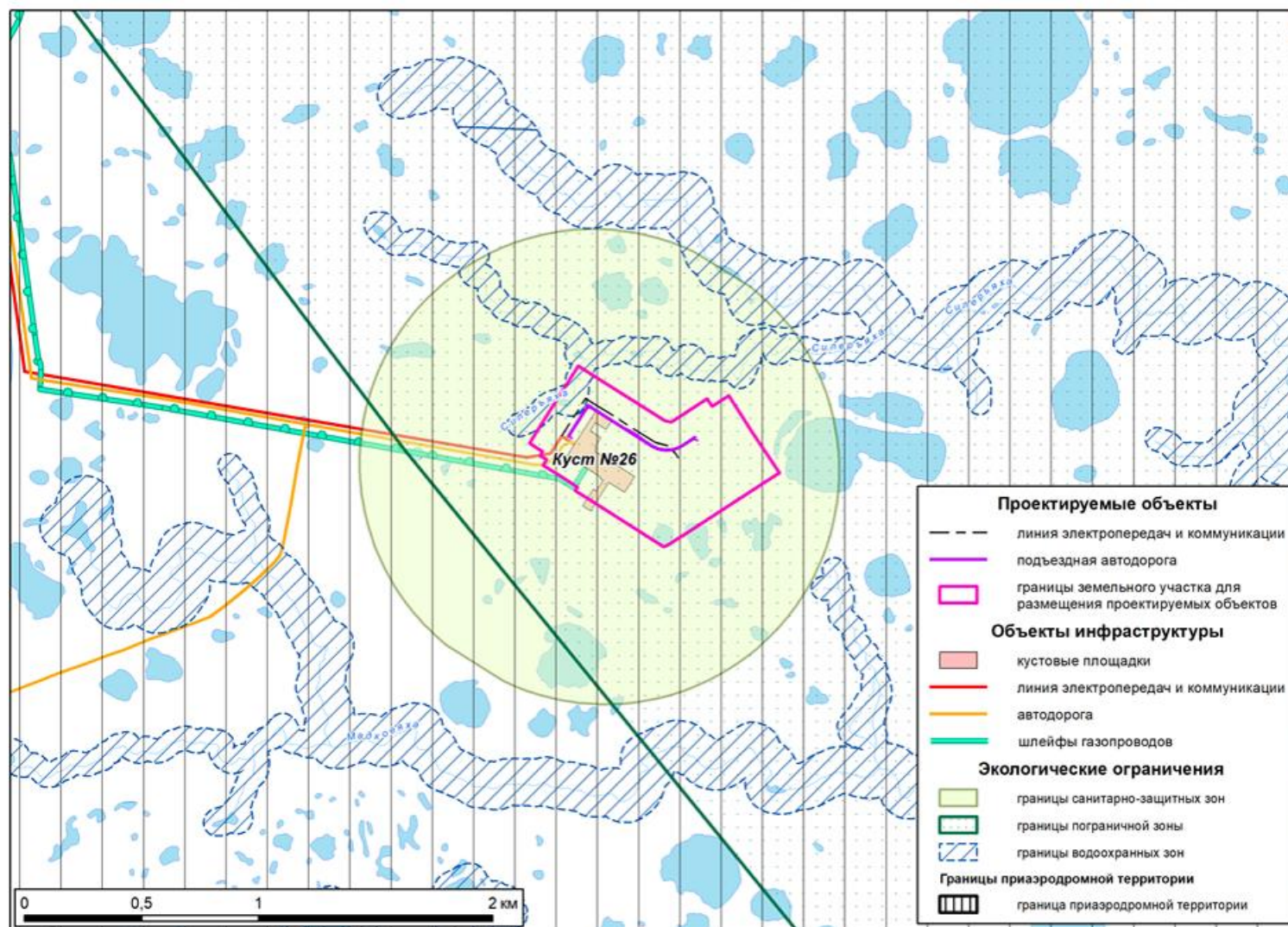
***Приложение 1. Графические приложения***

## МЕРОПРИЯТИЯ ПО ОХРАНЕ ОКРУЖАЮЩЕЙ СРЕДЫ

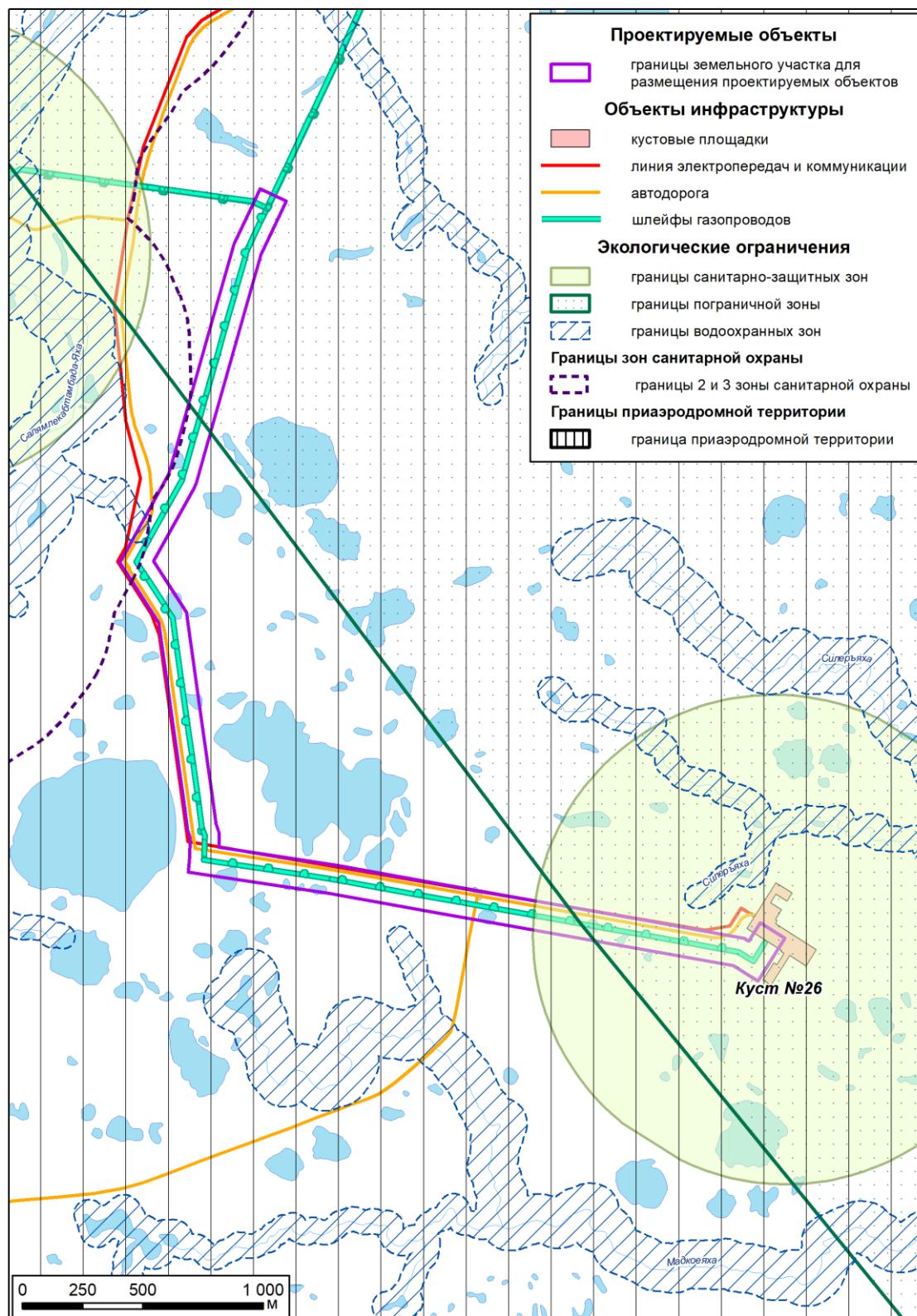
**Ситуационный план (схема) расположения проектируемых объектов**

## МЕРОПРИЯТИЯ ПО ОХРАНЕ ОКРУЖАЮЩЕЙ СРЕДЫ

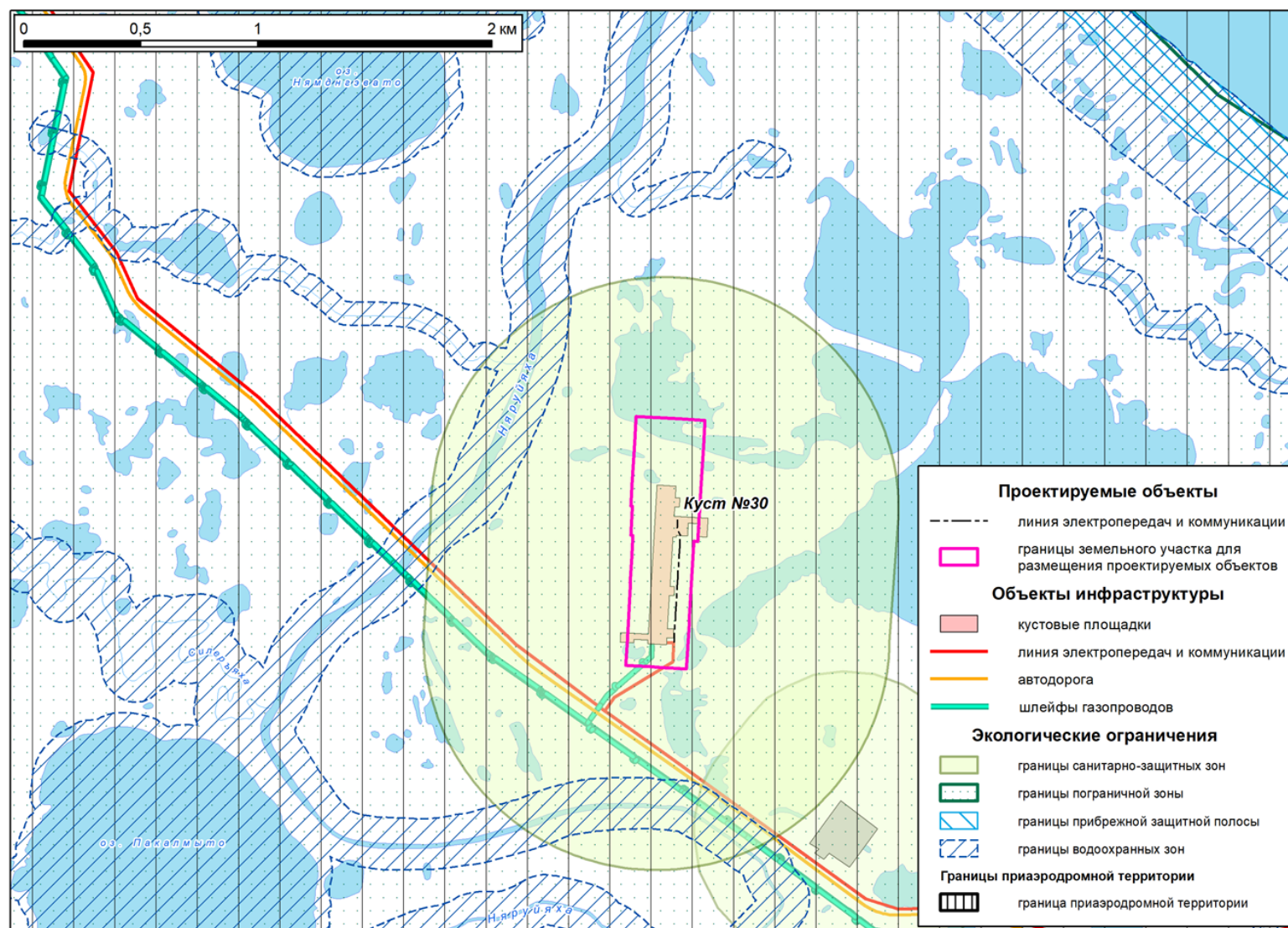


**Схемы зон экологических ограничений**

## МЕРОПРИЯТИЯ ПО ОХРАНЕ ОКРУЖАЮЩЕЙ СРЕДЫ



## МЕРОПРИЯТИЯ ПО ОХРАНЕ ОКРУЖАЮЩЕЙ СРЕДЫ



**Приложение 2. Справки из различных организаций**

ФЕДЕРАЛЬНОЕ АГЕНТСТВО ПО  
НЕДРОПОЛЬЗОВАНИЮ  
(РОСНЕДРА)

ДЕПАРТАМЕНТ ПО НЕДРОПОЛЬЗОВАНИЮ ПО  
УРАЛЬСКОМУ ФЕДЕРАЛЬНОМУ ОКРУГУ  
(УРАЛНЕДРА)

Отдел геологии и лицензирования по  
Ямало-Ненецкому автономному округу  
(Ямалнедра)

ул. Мира, 40, 5 секция, а/я 9, г. Салехард, 629008  
Тел. (34922) 4-07-59, факс (34922) 4-40-32  
E-mail: yamal@rosnedra.gov.ru

Заместителю генерального директора  
ООО «ФРЕКОМ»

П.В. Касьянову

ул. Малая Пироговская, д. 18, стр. 1,  
оф. 407, г. Москва, 119435

E-mail: [m.kuznetsova@frecom.ru](mailto:m.kuznetsova@frecom.ru)  
[frecom.ru@frecom.ru](mailto:frecom.ru@frecom.ru)

30.05.2023 № 04-13-10/945  
на № 234 от 23.05.2023

**УВЕДОМЛЕНИЕ**

**об отказе в выдаче заключения об отсутствии полезных ископаемых  
в недрах под участком предстоящей застройки**

Отдел геологии и лицензирования Департамента по недропользованию по Уральскому федеральному округу по Ямало-Ненецкому автономному округу рассмотрел представленные обществом с ограниченной ответственностью «ФРЭКОМ» (ИНН 7728054910) документы на выдачу заключения об отсутствии полезных ископаемых в недрах под участком предстоящей застройки, расположенным на территории Южно-Тамбейского лицензионного участка, Ямальский район, Ямало-Ненецкий автономный округ, по объекту: «Обустройство скважин юрских залежей Южно-Тамбейского ГКМ. Куст газовых скважин № 26, куст газовых скважин № 30», на соответствие их требованиям Административного регламента предоставления Федеральным агентством по недропользованию государственной услуги по выдаче заключений об отсутствии полезных ископаемых в недрах под участком предстоящей застройки и разрешений на застройку земельных участков, которые расположены за границами населенных пунктов и находятся на площадях залегания полезных ископаемых, а также на размещение за границами населенных пунктов в местах залегания полезных ископаемых подземных сооружений в пределах горного отвода, утвержденного приказом Федерального агентства по недропользованию от 22.04.2020 № 161 (далее - Административный регламент).

По результатам рассмотрения установлено наличие полезных ископаемых в недрах под участком предстоящей застройки, что является основанием для отказа в

## МЕРОПРИЯТИЯ ПО ОХРАНЕ ОКРУЖАЮЩЕЙ СРЕДЫ

выдаче заключения об отсутствии полезных ископаемых в недрах под участком предстоящей застройки.

Согласно справке Ямало-Ненецкого филиала ФБУ «ТФГИ по Уральскому федеральному округу», в недрах под участком работ по объекту расположено: Южно-Тамбейское газоконденсатное месторождение, Южно-Тамбейский участок недр, лицензия СЛХ 13239 НЭ, недропользователь ОАО «Ямал СПГ».

Месторождения твердых полезных ископаемых отсутствуют.

В связи с изложенным принято решение об отказе в выдаче заключения об отсутствии полезных ископаемых в недрах под участком предстоящей застройки на основании пп. 3 п. 63 Административного регламента.

Иную геологическую информацию о недрах заявитель вправе получить в порядке, предусмотренном статьей 27 Закона Российской Федерации «О недрах», постановлением Правительства Российской Федерации от 2 июня 2016 г. № 492 «Об утверждении Правил использования геологической информации о недрах, обладателем которой является Российская Федерация».

Приложение: 1. Схема расположения участка работ по объекту (\*.jpg);  
2. Географические координаты (\*.xlsx).

Заместитель начальника  
Департамента - начальник отдела  
геологии и лицензирования по ЯНАО



С.В. Малыхин

Исп. Ефремова Т.В.  
8 (34922) 3-00-95  
вх. № Ямл-1183 от 23.05.2023  
1 экз. – в архив, 2 экз. – заявителю

## МЕРОПРИЯТИЯ ПО ОХРАНЕ ОКРУЖАЮЩЕЙ СРЕДЫ



**МИНИСТЕРСТВО  
ПРИРОДНЫХ РЕСУРСОВ И ЭКОЛОГИИ  
РОССИЙСКОЙ ФЕДЕРАЦИИ  
(Минприроды России)**

ул. Б. Грузинская, д. 4/6, Москва, 125993  
Тел. (499) 254-48-00, факс (499) 254-43-10  
сайт: [www.mnr.gov.ru](http://www.mnr.gov.ru)  
e-mail: [minprirody@mnr.gov.ru](mailto:minprirody@mnr.gov.ru)  
телетайп 112242 СФЕН

ФАУ «Главгосэкспертиза России»

15.04.2025 № 15-32/15852


на № \_\_\_\_\_ от \_\_\_\_\_  
О направлении актуализированных  
перечней ООПТ федерального значения

Министерство природных ресурсов и экологии Российской Федерации рассмотрело письмо ФАУ «Главгосэкспертиза России» от 14.03.2025 № 09-1/4420-СБ и направляет актуализированные перечни действующих особо охраняемых природных территорий федерального значения (заповедники, национальные парки, заказники), планируемых к созданию особо охраняемых природных территорий федерального значения, а также ботанических садов, дендрологических парков и памятников природы федерального значения.

Приложения: Приложение 1 на 1 л. в 1 экз.

Приложение 2 на 2 л. в 1 экз.

Приложение 3 на 3 л. в 1 экз.



Директор Департамента  
государственной политики и  
регулирования в сфере развития  
ООПТ

И.Ю. Моканова

Исп.: Кревер О.Н.  
Конт. телефон: (495)228-00-85 (доб. 10-20)

ФАУ «Главгосэкспертиза России»

Вх. № 8545 (1+6)

15.04.2025 г.

## МЕРОПРИЯТИЯ ПО ОХРАНЕ ОКРУЖАЮЩЕЙ СРЕДЫ

## Перечень действующих ООПТ федерального значения

№	ООПТ	Дата создания	Федеральный округ	Субъект РФ	Район	Общая площадь ООПТ, га по правоудостоверяющим документам	Морская акватория, га
1	Государственный природный заповедник "Азас"	11.01.1985	Сибирский федеральный округ	Республика Тыва	Тоджинский кожуун	337 300,00	0,0
2	Алтайский государственный природный биосферный заповедник	07.10.1967	Сибирский федеральный округ	Республика Алтай	Турочакский, Улаганский районы	869 558,00	0,0
3	Государственный природный биосферный заповедник "Аскания-Нова" имени Ф.Э. Фальц-Фейна	15.11.2024	Южный федеральный округ	Херсонская область	Чапльинский муниципальный округ	11 298,76	0,0
4	Астраханский ордена Трудового Красного Знамени государственный природный биосферный заповедник	11.04.1919	Южный федеральный округ	Астраханская область	Володарский, Икрянинский, Камызякский районы	67 917,00	11 298,0
5	Государственный природный заповедник "Байкало-Ленский"	05.12.1986	Сибирский федеральный округ	Иркутская область	Качугский, Ольхонский районы	659 919,00	0,0
6	Байкальский государственный природный биосферный заповедник	26.09.1969	Дальневосточный федеральный округ	Республика Бурятия	Джидинский, Кабанский, Селенгинский районы	167 871,12	0,0
7	Государственный природный биосферный заповедник "Баргузинский" имени К.А. Забелина	20.01.1917	Дальневосточный федеральный округ	Республика Бурятия	Северобайкальский район	374 346,00	0,0
8	Государственный природный заповедник "Басеги"	01.10.1982	Приволжский федеральный округ	Пермский край	Горнозаводский, Гремячинский районы	37 957,00	0,0
9	Государственный природный заповедник "Бастак"	28.01.1997	Дальневосточный федеральный округ	Еврейская автономная область	Биробиджанский, Облученский, Смидовичский районы	127 094,50	0,0
10	Башкирский государственный природный заповедник	03.09.1929	Приволжский федеральный округ	Республика Башкортостан	Абзелиловский, Белорецкий, Бурзянский районы	49 609,00	0,0
11	Государственный природный заповедник "Белогорье"	13.06.1979	Центральный федеральный округ	Белгородская область	Борисовский район; Губкинский городской округ; Новооскольский район; Старооскольский городской округ	2 143,8099	0,0
12	Государственный природный заповедник "Богдинско-Баскунчакский"	18.11.1997	Южный федеральный округ	Астраханская область	Ахтубинский район	18 478,00	0,0
13	Государственный природный заповедник "Болоньский"	18.11.1997	Дальневосточный федеральный округ	Хабаровский край	Амурский, Нанайский районы	103 600,00	0,0
14	Государственный природный заповедник "Большая Кокшага"	14.03.1993	Приволжский федеральный округ	Республика Марий Эл	Килемарский, Медведевский районы	21 405,00	0,0
15	Государственный природный заповедник "Большехехцирский"	03.10.1963	Дальневосточный федеральный округ	Хабаровский край	Хабаровский район, район им. Лазо	45 340,20	0,0
16	Государственный природный заповедник "Большой Арктический"	11.05.1993	Сибирский федеральный округ	Красноярский край	Таймырский Долгано-Ненецкий район	4 169 222,00	980 934,0
17	Государственный природный заповедник "Ботчинский"	25.05.1994	Дальневосточный федеральный округ	Хабаровский край	Советско-Гаванский район	267 380,00	0,0
18	Государственный природный биосферный заповедник "Брянский лес"	14.07.1987	Центральный федеральный округ	Брянская область	Суземский, Трубчевский районы	12 280,57	0,0
19	Государственный природный заповедник "Буреинский"	12.08.1987	Дальневосточный федеральный округ	Хабаровский край	Верхнебуреинский район	358 444,00	0,0
20	Государственный природный заповедник "Васюганский"	16.12.2017	Сибирский федеральный округ	Новосибирская область	Северный, Убинский районы	614 803,00	0,0
				Томская область	Бакчарский район		
21	Государственный природный заповедник "Верхне-Тазовский"	24.12.1986	Уральский федеральный округ	Ямало-Ненецкий автономный округ	Красноселькупский район	631 308, 0	0,0
22	Висимский государственный природный биосферный заповедник	(07.03.1946) 06.07.1971	Уральский федеральный округ	Свердловская область	Кировградский городской округ	33 508,84	0,0

## МЕРОПРИЯТИЯ ПО ОХРАНЕ ОКРУЖАЮЩЕЙ СРЕДЫ

98	Центрально-Чернозёмный государственный природный биосферный заповедник имени профессора В.В. Алёхина	10.02.1935	Центральный федеральный округ	Курская область	Горшеченский, Курский, Мантуровский, Медвенский, Обоянский, Пристенский районы	5 284,40	0,0
99	Государственный природный биосферный заповедник "Чёрные земли"	11.06.1990	Южный федеральный округ	Республика Калмыкия	Черноземельский, Яшалтинский, Яшкульский районы	121 901,00	0,0
100	Государственный природный заповедник "Шайтан-Тау"	09.10.2014	Приволжский федеральный округ	Оренбургская область	Кувандыкский район	6 726,00	0,0
101	Государственный природный биосферный заповедник "Шульган-Таш"	06.01.1986	Приволжский федеральный округ	Республика Башкортостан	Бурзянский район	22 531,00	0,0
102	Государственный природный заповедник "Эрзи"	21.12.2000	Северо-Кавказский федеральный округ	Республика Ингушетия	Джейрахский, Сунженский районы	35 292,00	0,0
103	Государственный природный заповедник "Юганский"	31.05.1982	Уральский федеральный округ	Ханты-Мансийский автономный округ — Югра	Сургутский район	648 636,00	0,0
104	Южно-Уральский государственный природный заповедник	19.06.1978	Приволжский федеральный округ	Республика Башкортостан	Белорецкий район	252 824,00	0,0
			Уральский федеральный округ	Челябинская область	Катав-Ивановский район		
105	Государственный природный заповедник "Ялтинский горно-лесной"	20.02.1973 13.09.2018	Южный федеральный округ	Республика Крым	Городской округ Ялта	14 459,58	0,0
106	Государственный природный заповедник "Карадагский" "Карадагская научная станция имени Т.И.Вяземского - природный заповедник РАН"	09.08.1979 13.09.2018	Южный федеральный округ	Республика Крым	Городской округ Феодосия	2 874,20	809,1
107	ФГБУ Государственный природный заповедник "Ильменский государственный заповедник имени В.И. Ленина"	14.05.1920	Уральский федеральный округ	Челябинская область	Миасский городской округ; Аргаяшский, Брединский, Кизильский, Чебаркульский районы	33 716,10	0,0
108	Государственный природный заповедник "Галичья гора"	25.04.1925	Центральный федеральный округ	Липецкая область	Елецкий, Задонский, Краснинский районы	231,00	0,0
1	Национальный парк "Алания"	18.02.1998	Северо-Кавказский федеральный округ	Республика Северная Осетия — Алания	Ирафский район	54 926,00	0,0
2	Национальный парк "Алханай"	15.05.1999	Дальневосточный федеральный округ	Забайкальский край	Дульдургинский район	141 907,00	0,0
3	Национальный парк "Ануйский" имени В.К. Арсеньева	15.12.2007	Дальневосточный федеральный округ	Хабаровский край	Нанайский район	429 370,00	0,0
4	Национальный парк "Башкирия"	11.09.1986	Приволжский федеральный округ	Республика Башкортостан	Бурзянский, Кугарчинский, Мелеузовский районы	82 300,00	0,0
5	Национальный парк "Берингия"	17.01.2013	Дальневосточный федеральный округ	Чукотский автономный округ	Иультинский, Провиденский, Чукотский районы	1 819 454,00	332 180,0
6	Национальный парк "Бикин"	03.11.2015	Дальневосточный федеральный округ	Приморский край	Пожарский район	1 160 469,00	0,0
7	Национальный парк "Бузулукский бор"	02.06.2007	Приволжский федеральный округ	Оренбургская область	Бузулукский район	106 778,28	0,0
				Самарская область	Богатовский, Борский, Кинель-Черкасский районы		
8	Национальный парк "Валдайский"	17.05.1990	Северо-Западный федеральный округ	Новгородская область	Валдайский, Демьянский, Окуловский районы	158 500,00	0,0
9	Национальный парк "Водлозерский"	20.04.1991	Северо-Западный федеральный округ	Архангельская область	Онежский район	468 000,00	0,0
				Республика Карелия	Пудожский район		
10	Национальный парк "Воттоваара"	20.10.2023	Северо-Западный федеральный округ	Республика Карелия	Муезерский, Медвежьегорский муниципальные районы	14 059,087	
11	Национальный парк "Виштынецкий"	01.04.2024	Северо-Западный федеральный округ	Калининградская область	Нестеровский и Озерский муниципальные округа	27 634,3693	
12	Национальный парк "Гыданский"	07.10.1996 10.12.2019	Уральский федеральный округ	Ямало-Ненецкий автономный округ	Тазовский район	878 174,00	169 529,6
13	Национальный парк "Дьяковский лес"	29.12.2023	Приволжский федеральный округ	Саратовская область	Краснокутский район	18 532,6257	



**ДЕПАРТАМЕНТ ПРИРОДНЫХ РЕСУРСОВ И ЭКОЛОГИИ  
ЯМАЛО-НЕНЕЦКОГО АВТОНОМНОГО ОКРУГА**

ул. Матросова, д. 29, г. Салехард, Ямало-Ненецкий автономный округ, 629008  
Телефон: (34922) 9-93-41. Тел./Факс: (34922) 4-10-38. E-mail: [dprr@yanao.ru](mailto:dprr@yanao.ru)  
Сайт: <https://dprr.yanao.ru/>  
ОКПО: 43131698 ОГРН: 1058900021861 ИНН: 8901017195 КПП: 890101001

**От 06/12/2023 № 2268 (автоматизированный)**

**О результатах  
автоматизированного  
пространственного анализа**

**ООО "ФРЭКОМ"**

**Мария Александровна Кузнецова**

Электронный сервис департамента природных ресурсов и экологии Ямало-Ненецкого автономного округа (далее – ДПР ЯНАО), по результатам автоматизированного пространственного анализа Вашего электронного запроса в пределах представленных координат объекта «Расширение и обустройство кустовых площадок Южно-Тамбейского ГКМ. Куст газовых скважин № 26, куст газовых скважин № 30» по имеющимся в ДПР ЯНАО сведениям сформировал сводный автоматизированный отчет (Приложение № 1) и схемы объекта (Приложение № 2).



**ДОКУМЕНТ ПОДПИСАН  
ЭЛЕКТРОННОЙ ПОДПИСЬЮ**

Сертификат 7766e21a0a50acd8507c9451e44f89ff  
Владелец ДЕПАРТАМЕНТ ПРИРОДНЫХ РЕСУРСОВ И  
ЭКОЛОГИИ ЯМАЛО-НЕНЕЦКОГО АВТОНОМНОГО ОКРУГА  
Действителен с 02.12.2022 по 25.02.2024

«Результаты автоматизированного пространственного анализа электронного запроса в пределах представленных координат размещения объекта: «Расширение и обустройство кустовых площадок Южно-Тамбейского ГКМ. Куст газовых скважин № 26, куст газовых скважин № 30»

Приложение № 1  
к письму от «06/12/2023» № «2268»

СВОДНЫЙ АВТОМАТИЗИРОВАННЫЙ ОТЧЁТ  
по результатам автоматизированного пространственного анализа  
электронного запроса в пределах представленных координат участка размещения  
объекта:  
«Расширение и обустройство кустовых площадок Южно-Тамбейского ГКМ. Куст  
газовых скважин № 26, куст газовых скважин № 30»

«Результаты автоматизированного пространственного анализа электронного запроса в пределах представленных координат размещения объекта: «Расширение и обустройство кустовых площадок Южно-Тамбейского ГКМ. Куст газовых скважин № 26, куст газовых скважин № 30»

### **1. Сведения о наличии (отсутствии) особо охраняемых природных территорий регионального и местного значения**

В настоящее время в границах размещения объекта «Расширение и обустройство кустовых площадок Южно-Тамбейского ГКМ. Куст газовых скважин № 26, куст газовых скважин № 30» особо охраняемые природные территории (далее - ООПТ) регионального и местного значения, их охранные (буферные) зоны, а также территории, зарезервированные под их создание и перспективные для их создания, **отсутствуют**.

Сведения о границах ООПТ регионального значения Ямало-Ненецкого автономного округа содержатся в едином государственном реестре недвижимости.

Для получения сведений о наличии (отсутствии) особо охраняемых природных территорий федерального значения в районе проведения работ рекомендую руководствоваться письмом Минприроды России от 20.02.2018 № 05-12-32/5143 «О предоставлении информации для инженерно-экологических изысканий».

При необходимости получения уточняющей информации, Вы можете обратиться в управление охраны животного мира департамента по тел.: 8 (34922) 7-75-82 доб. 212, 618, 622.

«Результаты автоматизированного пространственного анализа электронного запроса в пределах представленных координат размещения объекта: «Расширение и обустройство кустовых площадок Южно-Тамбейского ГКМ. Куст газовых скважин № 26, куст газовых скважин № 30»

## **2. Сведения о наличии (отсутствии) водно-болотных угодий**

В настоящее время в границах размещения объекта «Расширение и обустройство кустовых площадок Южно-Тамбейского ГКМ. Куст газовых скважин № 26, куст газовых скважин № 30» водно-болотные угодья, имеющие международное значение, в соответствии с Рамсарской конвенцией 1971 года, **отсутствуют.**

При необходимости получения уточняющей информации Вы можете обратиться в управление охраны животного мира департамента по тел.: 8 (34922) 7-75-82 доб. 212, 618, 622.

«Результаты автоматизированного пространственного анализа электронного запроса в пределах представленных координат размещения объекта: «Расширение и обустройство кустовых площадок Южно-Тамбейского ГКМ. Куст газовых скважин № 26, куст газовых скважин № 30»

**3. Сведения о наличии (отсутствии) ключевых мест обитаний птиц  
(ключевые орнитологические территории в ЯНАО отсутствуют)**

В настоящее время в границах размещения объекта «Расширение и обустройство кустовых площадок Южно-Тамбейского ГКМ. Куст газовых скважин № 26, куст газовых скважин № 30» ключевые орнитологические территории, а также сведения о местах обитания птиц отсутствуют.

При необходимости получения уточняющей информации Вы можете обратиться в управление охраны животного мира департамента по тел.: 8 (34922) 7-75-82 доб. 212, 618, 622.

«Результаты автоматизированного пространственного анализа электронного запроса в пределах представленных координат размещения объекта: «Расширение и обустройство кустовых площадок Южно-Тамбейского ГКМ. Куст газовых скважин № 26, куст газовых скважин № 30»

#### **4. Сведения о редких и находящихся под угрозой исчезновения популяции видов растений и животных**

Перечень редких и находящихся под угрозой исчезновения популяций, видов, таксонов животных, растений и грибов Ямало-Ненецкого автономного округа (далее - автономный округ) утвержден постановлением Правительства автономного округа от 11.05.2018 № 522-П «О Красной книге Ямало-Ненецкого автономного округа» (в редакции постановления Правительства автономного округа от 29.06.2021 № 562-П).

Актуальное книжное издание «Красная книга Ямало-Ненецкого автономного округа» в общедоступных целях размещено в электронном виде на официальном интернет-сайте исполнительных органов государственной власти автономного округа <https://www.yanao.ru/> в разделе «Экология».

Сведения об ареалах распространения краснокнижных видов флоры и фауны, занесенных в Красную книгу автономного округа, размещены в Единой картографической системе автономного округа по ссылке [https://karta.yanao.ru/eks/krasnaya\\_kniga](https://karta.yanao.ru/eks/krasnaya_kniga).

Перечень объектов животного мира, занесенных в Красную книгу Российской Федерации можно получить по адресу <http://publication.pravo.gov.ru/Document/View/0001202004020020>. Электронная версия Красной книги Российской Федерации доступна на сервисе научной электронной библиотеки eLIBRARY.RU, по ссылке: <https://elibrary.ru/item.asp?id=49317597>.

## МЕРОПРИЯТИЯ ПО ОХРАНЕ ОКРУЖАЮЩЕЙ СРЕДЫ

«Результаты автоматизированного пространственного анализа электронного запроса в пределах представленных координат размещения объекта: «Расширение и обустройство кустовых площадок Южно-Тамбейского ГКМ. Куст газовых скважин № 26, куст газовых скважин № 30»

### 5. Выписка из государственного охотхозяйственного реестра о видовом составе и численности охотничьих ресурсов

По результатам автоматизированного пространственного анализа Вашего электронного запроса в пределах представленных координат участка размещения объекта «Расширение и обустройство кустовых площадок Южно-Тамбейского ГКМ. Куст газовых скважин № 26, куст газовых скважин № 30», предоставлены сведения из государственного охотхозяйственного реестра о плотности и численности охотничьих ресурсов, по данным государственного мониторинга охотничьих ресурсов и среды их обитания в общедоступных охотничьих угодьях и иных территориях, являющихся средой обитания охотничьих ресурсов Ямало-Ненецкого автономного округа.

#### Результат пространственного анализа участка размещения объекта «Расширение и обустройство кустовых площадок Южно-Тамбейского ГКМ. Куст газовых скважин № 26, куст газовых скважин № 30»

Год	Район	Наименование вида	Плотность населения данного вида (особей на 1000 га)			Численность данного вида			
			лес	поле	болото	лес	поле	болото	всего
2019	Ямальский	Горностай	0.76	0.2	0.26	133	20	23	176
2019	Ямальский	Заяц беляк	1.89	0.7	1.89	333	70	161	564
2019	Ямальский	Лисица	0.41	0.34	0.6	73	35	51	159
2019	Ямальский	Росомаха	0.01			1			1
2019	Ямальский	Белая куропатка	1650.95	772.28	613.79	291128	77290	52393	420811
2019	Ямальский	Олень северный							872
2020	Ямальский	Горностай	0.64	0.11	0.13	112	11	11	134
2020	Ямальский	Заяц беляк	2.45	0.7	1.64	432	70	140	642
2020	Ямальский	Лисица	0.61	0.3	0.66	108	30	57	195
2020	Ямальский	Белая куропатка	1027.62	330.92	212.19	181211	33118	18113	232442
2021	Ямальский	Белая куропатка	1447.79	1164.54	791.68	255304	116547	67578	439429
2021	Ямальский	Горностай	0.76		0.65	133		55	188
2021	Ямальский	Заяц беляк	1.46	0.92	2.12	258	92	181	531
2021	Ямальский	Лисица	0.64	0.48	0.78	113	48	67	228
2022	Ямальский	Белая куропатка	1228.99	2146.59	979.25	216720	214831	83588	515139
2022	Ямальский	Горностай	0.92	0.23	0.3	163	23	26	212
2022	Ямальский	Заяц беляк	1.96	0.78	1.46	346	78	125	549
2022	Ямальский	Лисица	0.59	0.36	0.36	103	36	31	170
2022	Ямальский	Тетерев			63.2			5395	5395
2023	Ямальский	Белая куропатка	1228.99	2146.59	979.25	216720	214831	83588	515139

## МЕРОПРИЯТИЯ ПО ОХРАНЕ ОКРУЖАЮЩЕЙ СРЕДЫ

«Результаты автоматизированного пространственного анализа электронного запроса в пределах представленных координат размещения объекта: «Расширение и обустройство кустовых площадок Южно-Тамбейского ГКМ. Куст газовых скважин № 26, куст газовых скважин № 30»

Год	Район	Наименование вида	Плотность населения данного вида (особей на 1000 га)			Численность данного вида			
			лес	поле	болото	лес	поле	болото	всего
2023	Ямальский	Горностай	0.92	0.23	0.3	163	23	26	212
2023	Ямальский	Заяц беляк	1.96	0.78	1.46	346	78	125	549
2023	Ямальский	Лисица	0.59	0.36	0.36	103	36	31	170
2023	Ямальский	Тетерев			63.2			5395	5395

**Сведения из государственного охотхозяйственного реестра о видовом составе охотничьих ресурсов в Ямало-Ненецком автономном округе:**

1. Дикий северный олень;
2. Лось;
3. Медведь бурый;
4. Овцебык;
5. Белка обыкновенная;
6. Волк;
7. Выдра;
8. Горностай;
9. Заяц-беляк;
10. Колонок;
11. Куница лесная;
12. Ласка;
13. Лисица;
14. Норка американская;
15. Ондатра;
16. Песец;
17. Росомаха;
18. Рысь;
19. Соболь;
20. Глухарь обыкновенный;
21. Куропатка белая;
22. Куропатка тундряная;
23. Рябчик;
24. Тетерев обыкновенный;
25. Гоголь обыкновенный;
26. Гуменник;
27. Чёрная казарка;
28. Гусь белолобый;
29. Кряква обыкновенная;
30. Морянка;
31. Свиязь обыкновенная;
32. Синьга;

**«Результаты автоматизированного пространственного анализа электронного запроса в пределах представленных координат размещения объекта: «Расширение и обустройство кустовых площадок Южно-Тамбейского ГКМ. Куст газовых скважин № 26, куст газовых скважин № 30»**

33. Чернеть морская;
34. Чернеть хохлатая;
35. Чирок-свистунок;
36. Чирок-трескунок;
37. Шилохвость;
38. Широконоска;
39. Золотистая ржанка;
40. Галстучник;
41. Фифи;
42. Перевозчик;
43. Круглоносый плавунчик;
44. Кулик-воробей;
45. Серая ворона;
46. Рябинник;
47. Пуночка.

При необходимости получения уточняющей информации, Вы можете обратиться в управление охраны животного мира департамента по тел.: 7-75-82 доб. 212, 618, 622.

«Результаты автоматизированного пространственного анализа электронного запроса в пределах представленных координат размещения объекта: «Расширение и обустройство кустовых площадок Южно-Тамбейского ГКМ. Куст газовых скважин № 26, куст газовых скважин № 30»

#### **6. Сведения о путях миграции объектов животного мира и охотничьих ресурсов**

Сведениями о путях миграции животных департамент не располагает. Для получения данной информации предлагаю обратиться в научно-исследовательские организации.

При необходимости получения уточняющей информации, Вы можете обратиться в управление охраны животного мира департамента по тел.: 8 (34922) 7-75-82 доб. 212, 618, 622.

«Результаты автоматизированного пространственного анализа электронного запроса в пределах представленных координат размещения объекта: «Расширение и обустройство кустовых площадок Южно-Тамбейского ГКМ. Куст газовых скважин № 26, куст газовых скважин № 30»

### 7. Сведения об охотничьих угодьях

В настоящее время в месте размещения объекта «Расширение и обустройство кустовых площадок Южно-Тамбейского ГКМ. Куст газовых скважин № 26, куст газовых скважин № 30», закрепленные охотничьи угодья, **отсутствуют**.

Общедоступные охотничьи угодья занимают всю территорию Ямало-Ненецкого автономного округа, за исключением территорий, непригодных для ведения охотничьего хозяйства:

- территорий населенных пунктов;
- особо охраняемых природных территорий;
- территорий промышленных комплексов;
- рудеральных территорий (свалок, кладбищ).

Схема размещения, использования и охраны охотничьих угодий на территории Ямало-Ненецкого автономного округа, а также нормативы изъятия охотничьих ресурсов утверждены постановлением Губернатора Ямало-Ненецкого автономного округа от 11.02.2016 № 23-ПГ.

Лимиты добычи охотничьих ресурсов в охотничьем сезоне 2022–2023 годов на территории автономного округа утверждены постановлением Губернатора автономного округа от 06.07.2022 № 103-ПГ.

При необходимости получения уточняющей информации Вы можете обратиться в управление охраны животного мира департамента по тел.: 8(34922) 7-75-82 доб. 212, 618, 622.

«Результаты автоматизированного пространственного анализа электронного запроса в пределах представленных координат размещения объекта: «Расширение и обустройство кустовых площадок Южно-Тамбейского ГКМ. Куст газовых скважин № 26, куст газовых скважин № 30»

#### **8. Сведения о наличии пересечений с поверхностными водными объектами**

На испрашиваемой территории департаментом не предоставлялось право пользования поверхностными водными объектами с целью забора водных ресурсов;

На испрашиваемой территории департаментом не предоставлялось право пользования поверхностными водными объектами с целью сброса сточных вод.

При необходимости получения уточняющей информации Вы можете обратиться в управление водных ресурсов департамента по тел.: 8 (34922) 7-75-85 доб. 624, 609, 605.

«Результаты автоматизированного пространственного анализа электронного запроса в пределах представленных координат размещения объекта: «Расширение и обустройство кустовых площадок Южно-Тамбейского ГКМ. Куст газовых скважин № 26, куст газовых скважин № 30»

#### **9. Сведения о наличии пересечений с границами зон санитарной охраны**

Границы и режим зон санитарной охраны поверхностных и подземных источников питьевого и хозяйственно-бытового водоснабжения департаментом не устанавливались.

При необходимости получения уточняющей информации Вы можете обратиться в управление водных ресурсов департамента по тел.: 8(34922) 7-75-85 доб. 624, 609, 605.

«Результаты автоматизированного пространственного анализа электронного запроса в пределах представленных координат размещения объекта: «Расширение и обустройство кустовых площадок Южно-Тамбейского ГКМ. Куст газовых скважин № 26, куст газовых скважин № 30»

#### **10. Сведения о наличии пересечений с лесным фондом**

Представленные координаты участка работ: «Расширение и обустройство кустовых площадок Южно-Тамбейского ГКМ. Куст газовых скважин № 26, куст газовых скважин № 30» расположены на землях, не входящих в состав земель лесного фонда Ямало-Ненецкого автономного округа.

Дополнительно сообщая, что на сайте департамента по ссылке <https://dpr.yanao.ru/activity/4160/> размещена графическая информация о категориях лесов, зеленых и лесопарковых зонах, лесопарковом зеленом поясе. Также для корректной визуализации и использования данных вышеуказанная информация продублирована в Единой картографической системе Ямало-Ненецкого автономного округа, по ссылке [https://karta.yanao.ru/eks/forest\\_publ\\_maps\\_5](https://karta.yanao.ru/eks/forest_publ_maps_5) в разделе «Природопользование и экология», «Информация о лесах» в карте «Распределение земель лесного фонда Ямало-Ненецкого автономного округа по категориям, особо защитные участки лесов». В разделе Деятельность/Лесное хозяйство/Информация проектным организациям размещены сведения необходимые при подготовке проектной документации в части особо ценных продуктивных сельскохозяйственных угодий, мелиорируемых земель, государственных и прочих мелиоративных систем.

При необходимости получения уточняющей информации Вы можете обратиться в отдел лесного планирования и учета ДПР ЯНАО по телефону: 8 (34922) 7-75-83 или по электронной почте [dpr@yanao.ru](mailto:dpr@yanao.ru).

«Результаты автоматизированного пространственного анализа электронного запроса в пределах представленных координат размещения объекта: «Расширение и обустройство кустовых площадок Южно-Тамбейского ГКМ. Куст газовых скважин № 26, куст газовых скважин № 30»

#### **11. Сведения о наличии (отсутствии) месторождений общераспространенных полезных ископаемых**

По результатам автоматизированного пространственного анализа Вашего электронного запроса в пределах представленных координат участка размещения объекта «Расширение и обустройство кустовых площадок Южно-Тамбейского ГКМ. Куст газовых скважин № 26, куст газовых скважин № 30» месторождения общераспространенных полезных ископаемых отсутствуют.

При необходимости получения уточняющей информации Вы можете обратиться в отдел общераспространенных полезных ископаемых департамента по тел: +7 (34922) 7-75-81 или по электронной почте [dprr@yanao.ru](mailto:dprr@yanao.ru).

«Результаты автоматизированного пространственного анализа электронного запроса в пределах представленных координат размещения объекта: «Расширение и обустройство кустовых площадок Южно-Тамбейского ГКМ. Куст газовых скважин № 26, куст газовых скважин № 30»

## **12. Сведения об объектах, используемых для размещения отходов**

Данные об объектах размещения отходов на территории Ямало-Ненецкого автономного округа (далее – автономный округ), включая размеры их санитарно-защитных зон, доступны на сайте департамента по ссылке: <https://dpr.yanao.ru/documents/other/59761/> или на региональном геопортале: [https://karta.yanao.ru/eks/region\\_kadastr\\_othody](https://karta.yanao.ru/eks/region_kadastr_othody).

При необходимости получения уточняющей информации, Вы можете обратиться в отдел реализации политики в области экологического развития департамента по тел.: 8 (34922) 7-75-84 доб. 405, 429.

Вместе с тем, сообщая, что в соответствии с пунктом 7 статьи 12 Федерального закона от 24.06.1998 № 89-ФЗ «Об отходах производства и потребления» запрещается размещение отходов на объектах, не внесенных в государственный реестр объектов размещения отходов (далее – ГРОРО).

«Результаты автоматизированного пространственного анализа электронного запроса в пределах представленных координат размещения объекта: «Расширение и обустройство кустовых площадок Южно-Тамбейского ГКМ. Куст газовых скважин № 26, куст газовых скважин № 30»

### **13. Сведения об объектах размещения отходов, внесенных в государственный реестр объектов размещения отходов**

С целью получения данных об объектах размещения отходов, включенных в ГРОРО, и о действующих лицензиях на деятельность по сбору, транспортированию, обработке, утилизации, обезвреживанию, размещению отходов I-IV классов опасности необходимо обратиться в уполномоченный орган - Северо-Уральское межрегиональное управление Федеральной службы по надзору в сфере природопользования по адресу: 625000, г. Тюмень, ул. Республики, д. 55, тел. (3452) 390-940.

«Результаты автоматизированного пространственного анализа электронного запроса в пределах представленных координат размещения объекта: «Расширение и обустройство кустовых площадок Южно-Тамбейского ГКМ. Куст газовых скважин № 26, куст газовых скважин № 30»

Приложение №2  
к письму от 06/12/2023 № 2268

#### СХЕМЫ

по результатам автоматизированного пространственного анализа  
электронного запроса в пределах представленных координат участка  
размещения объекта:  
«Расширение и обустройство кустовых площадок Южно-Тамбейского ГКМ. Куст  
газовых скважин № 26, куст газовых скважин № 30»

## МЕРОПРИЯТИЯ ПО ОХРАНЕ ОКРУЖАЮЩЕЙ СРЕДЫ

«Результаты автоматизированного пространственного анализа электронного запроса в пределах представленных координат размещения объекта: «Расширение и обустройство кустовых площадок Южно-Тамбейского ГКМ. Куст газовых скважин № 26, куст газовых скважин № 30»

**1. Объекты животного мира, ООПТ, водно-болотные угодья, охотничьи угодья**



19

«Результаты автоматизированного пространственного анализа электронного запроса в пределах представленных координат размещения объекта: «Расширение и обустройство кустовых площадок Южно-Тамбейского ГКМ. Куст газовых скважин № 26, куст газовых скважин № 30»

**2. Объекты лесного фонда, лесопарковых зон и городских лесов**



20

МЕРОПРИЯТИЯ ПО ОХРАНЕ ОКРУЖАЮЩЕЙ СРЕДЫ

«Результаты автоматизированного пространственного анализа электронного запроса в пределах представленных координат размещения объекта: «Расширение и обустройство кустовых площадок Южно-Тамбейского ГКМ. Куст газовых скважин № 26, куст газовых скважин № 30»

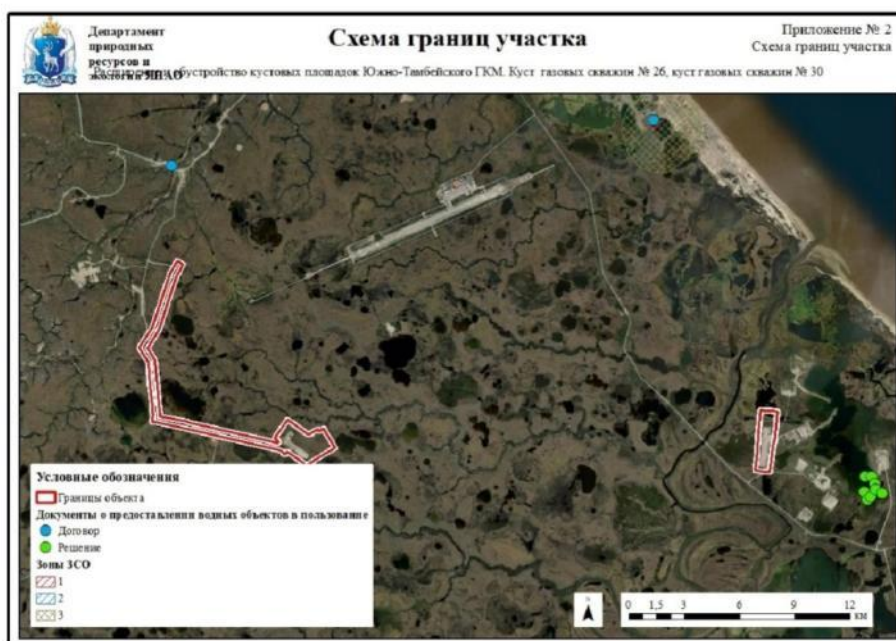
3. Месторождения общераспространенных полезных ископаемых



21

«Результаты автоматизированного пространственного анализа электронного запроса в пределах представленных координат размещения объекта: «Расширение и обустройство кустовых площадок Южно-Тамбейского ГКМ. Куст газовых скважин № 26, куст газовых скважин № 30»

4. Использование водных объектов, установленные границы



22



## ДЕПАРТАМЕНТ ЗДРАВООХРАНЕНИЯ ЯМАЛО-НЕНЕЦКОГО АВТОНОМНОГО ОКРУГА

ул. Республики, д. 72, г. Салехард, Ямало-Ненецкий автономный округ, 629008  
Телефон: (34922) 4-04-21; 4-04-62. Тел./Факс: (34922) 4-04-22; 4-18-23. E-mail: okrzdrav@yanao.ru  
Сайт: <http://depzdrav.yanao.ru>  
ОКПО: 55451652 ОГРН: 1058900019771 ИНН: 8901016995 КПП: 890101001

24.05.2023 № 89-18/01-08/7504  
на № 226/26 от 17.05.2023

Заместителю генерального  
директора ООО «ФРЭКОМ»

П.В. Касьянову

Уважаемый Павел Владимирович!

В рамках полномочий департамента здравоохранения автономного округа предусмотренных пунктом 2.81 Положения о департаменте здравоохранения автономного округа, утвержденного постановлением Правительства автономного округа от 13.06.2012 № 431, сообщаем, что на территории объекта: «Расширение и обустройство кустовых площадок Южно-Тамбейского ГКМ. Куст газовых скважин № 26, куст газовых скважин № 30», отсутствуют лечебно-оздоровительные местности и курорты регионального, местного и федерального значения.

Директор  
департамента



С.В. Новиков

Швец Людмила Михайловна, инженер отдела организационного обеспечения деятельности учреждений здравоохранения, дирекции по финансированию и материально-техническому обеспечению учреждений в сфере здравоохранения, 8 (34922) 4-42-84, [shvec-lm@df.yamalmed.ru](mailto:shvec-lm@df.yamalmed.ru)

## МЕРОПРИЯТИЯ ПО ОХРАНЕ ОКРУЖАЮЩЕЙ СРЕДЫ



## СЛУЖБА ВЕТЕРИНАРИИ ЯМАЛО-НЕНЕЦКОГО АВТОНОМНОГО ОКРУГА

ул. Республики, д. 73, офис 625, г. Салехард, Ямало-Ненецкий автономный округ, 629008  
Телефон/факс (34922) 4-15-51, E-mail: [sv@yanao.ru](mailto:sv@yanao.ru)  
ОКПО 35337948, ОГРН 1058900022807, ИНН/КПП 8901017364/890101001

24.05 2023 г. № 89-34/01-08/1444  
На № 226/30 от 17.05.2023

Заместителю генерального директора  
ООО «ФРЭКОМ»

П.В. Касьянову

ул. Малая Пироговская, д. 18, стр. 1, оф.  
407,  
г. Москва, 119435

E-mail: [frecom@frecom.ru](mailto:frecom@frecom.ru),  
[m.kuznetsova@frecom.ru](mailto:m.kuznetsova@frecom.ru)

Служба ветеринарии Ямало-Ненецкого автономного округа (далее - служба ветеринарии), рассмотрев представленные документы, сообщает, что на испрашиваемых земельных участках в пределах представленных координат и прилегающей 1000 метровой зоне в каждую сторону от проектируемого объекта «Расширение и обустройство кустовых площадок Южно-Тамбейского ГКМ. Куст газовых скважин № 26, куст газовых скважин № 30» в Ямальском районе Ямало-Ненецкого автономного округа захоронения животных, павших от особо опасных болезней (скотомогильники, биотермические ямы, а также их санитарно-защитные зоны, «морозные поля»), по имеющимся в службе ветеринарии сведениям, не зарегистрированы.

По состоянию на 23.05.2023 в районе проектируемых объектов особо опасные болезни животных не зарегистрированы.

Дополнительно информируем, что на сайте службы ветеринарии по ссылке <https://sv.yanao.ru/activity/21634/> можно получить информацию о нахождении на территории проектируемого объекта мест с особыми режимами использования при помощи электронного сервиса для автоматизированного пространственного анализа

И.о. руководителя службы

А.В. Меняйлов

Уашев Бауржан Тулегенович главный специалист-эксперт отдела регионального государственного контроля и обращения с животными  
+7(34922)30319, [BTUashev@yanao.ru](mailto:BTUashev@yanao.ru)



**МИНИСТЕРСТВО ОБОРОНЫ  
РОССИЙСКОЙ ФЕДЕРАЦИИ  
(МИНОБОРОНЫ РОССИИ)**

г. Москва, 119160

**ООО ФРЭКОМ**  
Заместителю генерального  
директора  
**П.В.КОСЬЯНОВУ**

« 2 » июня 2023 г. № 603/9/3/812

На № 226/10 и 226/28 от 17 мая 2023 г.

Уважаемый Павел Владимирович!

Обращения по вопросам предоставления информации о нахождении (отсутствии) в границах участков планируемых к размещению объектов «Обустройство скважин юрских залежей Южно-Тамбейского ГКМ. Куст газовых скважин № 7, куст газовых скважин № 44» и «Расширение и обустройство кустовых площадок Южно-Тамбейского ГКМ. Куст газовых скважин № 26, куст газовых скважин № 30» (далее – объекты) приаэродромных территорий и санитарно-защитных зон аэродромов государственной авиации, командованием военно-воздушных сил Главного командования Воздушно-космических сил рассмотрено.

В районах размещения объектов аэродромы государственной авиации отсутствуют.

Также сообщается, что в соответствии с нормативно-правовыми актами Министерства обороны Российской Федерации полномочия на согласование строительства объектов в приделах приаэродромной территории аэродромов Минобороны России, до внесения изменений в Федеральный закон от 1 июля 2017 г. № 135-ФЗ в части совершенствования порядка установления и использования приаэродромной территории и санитарно-защитной зоны, возложены на командиров воинских частей, которые являются старшими авиационными начальниками аэродромов расположенных вблизи размещения объекта строительства.

Прошу учесть в дальнейшей работе.

Командующий военно-воздушными силами –  
заместитель главнокомандующего  
Воздушно-космическими силами

С. Дронов



**ДЕПАРТАМЕНТ  
ПО ДЕЛАМ КОРЕННЫХ МАЛОЧИСЛЕННЫХ НАРОДОВ СЕВЕРА  
ЯМАЛО-НЕНЕЦКОГО АВТОНОМНОГО ОКРУГА**

ул. Гаврюшина, д. 17, г. Салехард, Ямало-Ненецкий автономный округ, 629008  
Телефон: (34922) 4-00-72. E-mail: [Dkmns@yanao.ru](mailto:Dkmns@yanao.ru) Сайт: [kmns.yanao.ru](http://kmns.yanao.ru)

24.05.2023 № 89-10/01-08/1900  
На № 226/32 от 17.05.2023

Генеральному директору  
ООО «ФРЭКОМ»

В.В. Минасяну

адреса электронной почты:  
[frecom@frecom.ru](mailto:frecom@frecom.ru)  
[m.kuznetsova@frecom.ru](mailto:m.kuznetsova@frecom.ru)

Уважаемый Валентин Валентинович!

Департамент по делам коренных малочисленных народов Севера Ямало-Ненецкого автономного округа (далее – автономный округ), рассмотрев представленные материалы по представлению сведений о наличии (отсутствии) территорий традиционного природопользования коренных малочисленных народов Севера регионального значения в районе выполнения работ в рамках инженерно-экологических изысканий по объекту «Расширение и обустройство кустовых площадок Южно-Тамбейского ГКМ. Куст газовых скважин № 26, куст газовых скважин № 30», сообщает следующее.

В соответствии с распоряжением Правительства Российской Федерации от 08 мая 2009 года № 631-р, вся территория Ямальского района является местом традиционного проживания и ведения традиционной хозяйственной деятельности коренных малочисленных народов Севера, в связи с чем, в районе проектируемого объекта могут располагаться одиночные стихийные захоронения и родовые кладбища коренных малочисленных народов Севера автономного округа, ведущих традиционный образ жизни. В районе проектируемого объекта территория может использоваться коренными малочисленными народами Севера для ведения кочевого образа жизни, в районе указанной территории могут находиться личные оленеводческие хозяйства, возможны каслания оленеводов, а также расположены земли с кормовой базой для северного оленя.

Кроме того, в соответствии с Федеральным законом от 30 апреля 1999 года № 82-ФЗ «О гарантиях прав коренных народов Российской Федерации» на всех водоемах автономного округа гражданами из числа коренных малочисленных народов Севера осуществляется традиционное рыболовство.

На основании изложенного и в целях учета мнения и интересов коренных

## МЕРОПРИЯТИЯ ПО ОХРАНЕ ОКРУЖАЮЩЕЙ СРЕДЫ

малочисленных народов Севера при реализации проектов, во избежание конфликтных ситуаций между жителями, ведущими традиционный образ жизни в местах традиционного проживания и традиционной хозяйственной деятельности коренных малочисленных народов Севера, и промышленными предприятиями, рекомендуем проводить общественные обсуждения в рамках проведения оценки воздействия на окружающую среду с участием коренных малочисленных народов Севера.

С целью проведения общественных обсуждений необходимо обращаться в администрацию муниципального округа, на территории которого расположены исследуемые территории.

Также сообщаем, что территорий традиционного природопользования регионального значения в соответствии с Законом автономного округа от 05 мая 2010 № 52-ЗАО «О территориях традиционного природопользования регионального значения в Ямало-Ненецком автономном округе» в границах запрашиваемого объекта не зарегистрировано.

Директор департамента



И.В. Сотруева

Серасхов Владимир Игнатьевич, эксперт I категории отдела государственной поддержки традиционной хозяйственной деятельности департамента по делам коренных малочисленных народов Севера Ямало-Ненецкого автономного округа, тел. 8 (34922) 4-74-80, [SeraskhovVI@yanao.ru](mailto:SeraskhovVI@yanao.ru)



## ДЕПАРТАМЕНТ ИМУЩЕСТВЕННЫХ ОТНОШЕНИЙ АДМИНИСТРАЦИИ ЯМАЛЬСКОГО РАЙОНА

629700, Тюменская область, ЯНАО, Ямальский район, с.Яр-Сале, ул.Мира, д.12  
Телефон: 8(34996)3-034-43. E-mail: [dio@yam.yanao.ru](mailto:dio@yam.yanao.ru) Сайт: [www.mo-yamal.ru](http://www.mo-yamal.ru)  
ОКПО: 47439737 ОГРН: 1218900000604 ИНН: 8901039921 КПП: 890901001

От 05.06.2023 № 89-168-20/01-13/5324  
На № 226/20 от 17.05.2023

**О запросе информации по объекту**

Заместителю генерального  
директора ООО «ФРЭКОМ»

П.В. Касьянову

Уважаемый Павел Владимирович!

Рассмотрев Ваш запрос, Департамент имущественных отношений Администрации Ямальского района сообщает, что на территории объекта «Расширение и обустройство кустовых площадок Южно-Тамбейского ГКМ. Куст газовых скважин № 26, куст газовых скважин № 30» отсутствуют:

- существующие, проектируемые и перспективные особо охраняемые природные территории местного значения;
- леса, имеющие защитный статус, резервные леса, особо защитные участки лесов, лесопарковые зеленные пояса, находящиеся в ведении муниципального образования;
- сведения об участках суши на территории строительства, прилегающих к ЗСО районов морского водопользования;
- подземные источники хозяйственно-питьевого водоснабжения и ЗСО;
- сведения о выпуске сточных вод в водные объекты;
- сведения об округах санитарной (горно-санитарной) охраны курортов местного значения;
- лечебно-оздоровительные местности, курорты и природно-лечебные ресурсы местного значения;
- зарегистрированные кладбища, крематории и их санитарно-защитные зоны;
- зарегистрированные места размещения несанкционированных свалок и места захоронения опасных отходов производства;
- сведения о хозяйственном значении растений, лишайников и грибов: лекарственных, пищевых, медоносных и прочих группах растений, съедобных грибах, их запасах и продуктивности, перспективах хозяйственного использования;

## МЕРОПРИЯТИЯ ПО ОХРАНЕ ОКРУЖАЮЩЕЙ СРЕДЫ

## 2

- зарегистрированные территории традиционного природопользования местного уровня.

Дополнительно сообщая о необходимости учета при проектировании объектов независимо от места на территории Ямальского района о том, что в соответствии с распоряжением Правительства Российской Федерации от 08.05.2009 № 631-р «Об утверждении перечня мест традиционного проживания и традиционной хозяйственной деятельности коренных малочисленных народов Российской Федерации и перечня видов традиционной хозяйственной деятельности коренных малочисленных народов Российской Федерации» вся территория муниципального округа Ямальский район Ямало-Ненецкого автономного округа является местом традиционного проживания и ведения традиционной хозяйственной деятельности коренных малочисленных народов Севера.

На территории проходят пути калаша оленеводов, а также расположены земли сельскохозяйственного назначения с кормовой базой для северного оленя. Стоит отметить, что пути калаша и пути миграции северных оленей меняются в связи с погодными условиями и временем года.

В связи с тем, что вся территория муниципального округа Ямальский район является местом традиционного проживания, нельзя исключить вероятность наличия мест захоронения коренных малочисленных народов Севера в районе проектируемого объекта.

Во избежание конфликтных ситуаций между жителями, ведущими традиционный образ жизни в местах традиционного проживания и традиционной хозяйственной деятельности коренных малочисленных народов Севера, и промышленными предприятиями при реализации проектов, сообщаем о необходимости информирования населения о планируемых работах.

Также сообщая, что на Южно-Тамбейском ГКМ находятся зоны санитарной охраны источников водоснабжения и водопроводов питьевого назначения озеро Глубокое (координаты 71°14'18.53"с.ш. 72°7'58.09"в.д), информация о которых содержится в Едином государственном реестре недвижимости.

Полигон ТБО расположен по координатам 71°15'24.86"с.ш. 71°58'41.94"в.д.

За более подробной информацией рекомендуем Вам обратиться к правообладателю лицензионного участка Южно-Тамбейский ГКМ - ПАО «НОВАТЭК».

Начальник  
Департамента  
имущественных  
отношений



А. И. Чуланов

Худи Хадко Анатолевич, Главный специалист Сектора контроля Департамент имущественных отношений, 8 (349 96) 3-00-16, HAHudi@yam.yanao.ru



## ДЕПАРТАМЕНТ ИМУЩЕСТВЕННЫХ ОТНОШЕНИЙ АДМИНИСТРАЦИИ ЯМАЛЬСКОГО РАЙОНА

629700, Тюменская область, ЯНАО, Ямальский район, с.Яр-Сале, ул.Мира, д.12  
Телефон: 8(34996)3-034-43. E-mail: dio@yam.yanao.ru Сайт: www.mo-yamal.ru  
ОКПО: 47439737 ОГРН: 1218900000604 ИНН: 8901039921 КПП: 890901001

От 08.06.2023 № 89-168-20/01-13/5456  
На № 226/34 от 17.05.2023

**О запросе информации по объекту**

Заместителю генерального  
директора ООО «ФРЭКОМ»

П.В. Касьянову

Уважаемый Павел Владимирович!

Рассмотрев Ваш запрос, Департамент имущественных отношений Администрации Ямальского района сообщает, что на участках проведения работ инженерно-экологических изысканий по объекту «Обустройство скважин юрских залежей Южно-Тамбейского ГКМ. Куст газовых скважин № 26, куст газовых скважин № 30» отсутствуют сведения о мелиорированных землях, мелиоративных системах и видах мелиорации.

Начальник  
Департамента  
имущественных  
отношений



А. И. Чуланов

Худи Хадко Анатолевич, Главный специалист Сектора контроля Департамент имущественных отношений, 8 (349 96) 3-00-16, HAHudi@yam.yanao.ru



ПУБЛИЧНО-ПРАВОВАЯ КОМПАНИЯ  
«РОСКАДАСТР»  
(ППК «Роскадастр»)

Орликов пер., д. 10, стр. 1, Москва, 107078  
тел. +7 (495) 587-80-80  
e-mail: [ros@kadastr.ru](mailto:ros@kadastr.ru), <http://www.kadastr.ru>  
ОГРН 1227700700633  
ИНН/КПП 7708410783/770801001

14.06.2023 № 10-1697/23

На № \_\_\_\_\_ от \_\_\_\_\_

ООО «ФРЭКОМ»

ул. Малая Пироговская, д.18, стр.1,  
оф. 407, г. Москва, 119435

[m.kuznetsova@frecom.ru](mailto:m.kuznetsova@frecom.ru)

[frecom@frecom.ru](mailto:frecom@frecom.ru)

О рассмотрении обращения

Публично-правовая компания «Роскадастр» (далее – ППК «Роскадастр»), рассмотрев обращение ООО «ФРЭКОМ» от 17.05.2023 № 226/25 (вх. от 19.05.2023 № ОГ-2368/23) сообщает, что информация по вопросу, указанному в Обращении, была направлена в адрес ООО «ФРЭКОМ» письмом филиала ППК «Роскадастр» по Ямало-Ненецкому автономному округу от 09.06.2023 № 05-1868/23.

Дополнительно ППК «Роскадастр» сообщает, согласно части 1 статьи 12 Федерального закона от 13.07.2015 № 218-ФЗ «О государственной регистрации недвижимости» (далее – Закон о регистрации) публичная кадастровая карта (далее – ПКК) представляет собой составленную на картографической основе тематическую карту, на которой в графической форме и текстовой форме воспроизводятся сведения, содержащиеся в Едином государственном реестре недвижимости (далее – ЕГРН).

В соответствии с частями 2, 3 статьи 12 Закона о регистрации ПКК ведется в электронной форме и подлежит размещению на официальном сайте Росреестра для просмотра без подачи запросов и взимания платы.

Состав сведений, содержащихся в кадастровых картах, утвержден приказом Минэкономразвития России от 17.03.2016 № 145 (далее – Состав сведений).

Для просмотра на ПКК сведений о зонах с особыми условиями использования территорий и других объектах реестра границ необходимо активировать слой «Зоны с особыми условиями использования территорий» и «Зоны и территории» соответственно группы слоев «Общедоступные сведения, содержащиеся в ЕГРН» классификатора «Слои» ПКК.

В соответствии с разделом 2.4.3 инструкции пользователя, размещенной на ПКК, с помощью инструмента «Поиск» можно найти интересующий объект недвижимости по заданным координатам, указав в строке поиска значения широты и долготы в десятичных градусах. Для указания целой части значения

2

широты или долготы необходимо использовать разделитель «.». Координаты должны быть указаны в географической системе координат – WGS84.

Таким образом, подключив вышеуказанные слои и используя пространственный поиск по координатам точки, с помощью ПКК можно проводить визуальный мониторинг наличия пересечения объектов недвижимости с объектами реестра границ.

Заместитель начальника  
Управления обеспечения ведения  
технологических процессов



М.В. Щукин

Машенко Любовь Александровна  
(495) 587-80-80, IP 6726



МИНСЕЛЬХОЗ РОССИИ

**ФЕДЕРАЛЬНОЕ АГЕНТСТВО  
ПО РЫБОЛОВСТВУ  
(РОСРЫБОЛОВСТВО)**

Рождественский б-р, д. 12, Москва, 107996  
Факс: (495) 628-19-04, 987-05-54 тел.: (495) 628-23-20  
E-mail: [harbour@fishcom.ru](mailto:harbour@fishcom.ru)  
<http://fish.gov.ru>

ООО «ФРЭКОМ»

E-mail: [frecom@frecom.ru](mailto:frecom@frecom.ru)

26.11.2021 № 305-4208

На № \_\_\_\_\_ от \_\_\_\_\_

О предоставлении информации из  
государственного рыбохозяйственного реестра

Управление организации рыболовства в соответствии с Административным регламентом предоставления Федеральным агентством по рыболовству государственной услуги по предоставлению информации, содержащейся в государственном рыбохозяйственном реестре, утвержденным приказом Федерального агентства по рыболовству от 11 сентября 2020 г. № 476 (зарегистрирован Минюстом России 19 апреля 2021 г., регистрационный № 63164), на поданные через Единый портал государственных и муниципальных услуг (ЕПГУ) заявления о предоставлении информации, содержащейся в государственном рыбохозяйственном реестре, от 10 ноября 2021 г. №№: 1055-У/2021, 1056-У/2021, 1057-У/2021, 1058-У/2021, 1059-У/2021, 1060-У/2021, 1061-У/2021, 1062-У/2021 и 1063-У/2021, сообщает.

Ввиду отсутствия в государственном рыбохозяйственном реестре (далее – Реестр) документированная информация о категории рыбохозяйственного значения, физико-географических характеристиках и категории качества воды указанных в заявлениях водных объектов Тюменской области ограничена прилагаемой выпиской.

Порядок и критерии отнесения водного объекта к водным объектам рыбохозяйственного значения, а также порядок определения категорий водных объектов рыбохозяйственного значения установлены постановлением Правительства Российской Федерации от 28 февраля 2019 г. № 206 «Об утверждении Положения об отнесения водного объекта или

части водного объекта к водным объектам рыбохозяйственного значения и определение категорий водного объекта рыбохозяйственного значения» (далее – Положение).

Согласно Положению решение об отнесении водного объекта к водным объектам рыбохозяйственного значения и определении категории водного объекта рыбохозяйственного значения принимается Росрыболовством на основании обосновывающих материалов, формируемых при осуществлении государственного мониторинга водных биологических ресурсов и ресурсных исследований водных биологических ресурсов, проводимых научно-исследовательскими организациями и бассейновыми управлениями по рыболовству и сохранению водных биологических ресурсов, находящимися в ведении Федерального агентства по рыболовству (далее – решение).

Решение в отношении внутренних водных объектов принимается территориальными органами Федерального агентства по рыболовству, осуществляющими полномочия в пределах установленной компетенции на территории соответствующего субъекта (субъектов) Российской Федерации. Соответственно в отношении водных объектов Тюменской области – Нижнеобским территориальным управлением Росрыболовства.

По поступлению из Нижнеобского территориального управления Росрыболовства документированная информация о категории рыбохозяйственного значения прочих из указанных в заявлениях водных объектов в установленном законодательством формате будет внесена в соответствующий раздел Реестра, выписка из которого может быть предоставлена.

Согласование Федеральным агентством по рыболовству (его территориальными управлениями) строительства и реконструкции объектов капитального строительства, внедрения новых технологических процессов и осуществления иной деятельности, оказывающей воздействие на водные биологические ресурсы и среду их обитания, осуществляется в соответствии с правилами, утвержденными постановлением Правительства Российской Федерации от 30 апреля 2013 г. № 384.

Приложение: на 1 л. в 1 экз.

Начальник Управления  
организации рыболовства



А.А. Космин

## МЕРОПРИЯТИЯ ПО ОХРАНЕ ОКРУЖАЮЩЕЙ СРЕДЫ

## Документированная информация о категориях водных объектов рыбохозяйственного значения

N п/п	Рыбохозяйственный бассейн	Код рыбохозяйственного бассейна	Наименование водного объекта рыбохозяйственного значения	Код водного объекта	Тип водного объекта рыбохозяйственного значения	Описание местоположения водного объекта рыбохозяйственного значения	Код (00.00.00.000) водохозяйственного участка	Категория водного объекта рыбохозяйственного значения	Реквизиты акта, определяющего категорию водного объекта рыбохозяйственного значения		
									№ акта	Определяющий орган	Дата
2	Западно-Сибирский	63	Обская губа	506	залив	самый крупный залив Карского моря, эстуарий реки Обь, расположен между полуостровами Гыданский и Ямал		высшая	акт № 27	Нижнеобское ТУ	25.07.2014
15	Западно-Сибирский	63	Няруй-Яха	452	река	Обская губа	15.02.03.003	высшая	акт № 43	Нижнеобское ТУ	06.07.2016

## МЕРОПРИЯТИЯ ПО ОХРАНЕ ОКРУЖАЮЩЕЙ СРЕДЫ



МИНСЕЛЬХОЗ РОССИИ

**ФЕДЕРАЛЬНОЕ АГЕНТСТВО  
ПО РЫБОЛОВСТВУ  
(РОСРЫБОЛОВСТВО)**

Рождественский б-р, д. 12, Москва, 107996  
Факс: (495) 628-19-04, 987-05-54 тел.: (495) 628-23-20  
E-mail: [harbour@fishcom.ru](mailto:harbour@fishcom.ru)  
<http://fish.gov.ru>

02.03.2023 № У05-738

На № \_\_\_\_\_ от \_\_\_\_\_

ООО «ФРЭКОМ»

Эл. адрес: [frecom@frecom.ru](mailto:frecom@frecom.ru);  
[m.kuznetsova@frecom.ru](mailto:m.kuznetsova@frecom.ru)

О предоставлении информации из  
государственного рыбохозяйственного реестра

Управление организации рыболовства в соответствии с Административным регламентом предоставления Федеральным агентством по рыболовству государственной услуги по предоставлению информации, содержащейся в государственном рыбохозяйственном реестре, утвержденным приказом Федерального агентства по рыболовству от 11 сентября 2020 г. № 476, на поданное через Единый портал государственных и муниципальных услуг (ЕПГУ) заявление о предоставлении информации, содержащейся в государственном рыбохозяйственном реестре (далее – Реестр), от 8 февраля 2023 г. № 2466606243 в отношении 3 (трех) водных объектов в Ямало-Ненецком автономном округе сообщает.

Направляется имеющаяся документированная информация о категориях рыбохозяйственного значения (форма 2.1.-грр) рек Сабетга-Яха и Салямлекабтамбада.

Ввиду отсутствия в Реестре документированная информация о категории рыбохозяйственного значения (форма 2.1.-грр) в отношении реки Паргъявьяха представлена быть не может.

## 2

Порядок и критерии отнесения водного объекта к водным объектам рыбохозяйственного значения, а также порядок определения категорий водных объектов рыбохозяйственного значения установлены постановлением Правительства Российской Федерации от 28 февраля 2019 г. № 206 «Об утверждении Положения об отнесения водного объекта или части водного объекта к водным объектам рыбохозяйственного значения и определение категорий водного объекта рыбохозяйственного значения» (далее – Положение).

Согласно Положению решение об отнесении водного объекта к водным объектам рыбохозяйственного значения и определении категории водного объекта рыбохозяйственного значения принимается Росрыболовством на основании обосновывающих материалов, формируемых при осуществлении государственного мониторинга водных биологических ресурсов и ресурсных исследований водных биологических ресурсов, проводимых научно-исследовательскими организациями и бассейновыми управлениями по рыболовству и сохранению водных биологических ресурсов, находящимися в ведении Федерального агентства по рыболовству (далее – решение).

Решение в отношении внутренних водных объектов принимается территориальными органами Федерального агентства по рыболовству, осуществляющими полномочия в пределах установленной компетенции на территории соответствующего субъекта (субъектов) Российской Федерации. Соответственно в отношении водных объектов Ямало-Ненецкого автономного округа – Нижнеобским территориальным управлением Росрыболовства, по поступлению из которого документированная в установленном законодательством формате информация о категории рыбохозяйственного значения по форме 2.1.-грр в отношении реки Партъявьяха будет внесена в соответствующий раздел Реестра, выписка из которого может быть предоставлена.

Согласование Федеральным агентством по рыболовству (его территориальными управлениями) строительства и реконструкции объектов

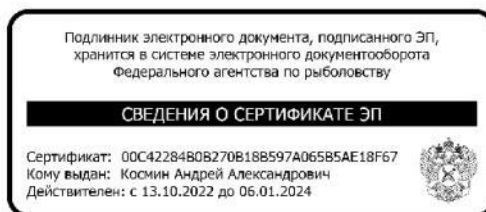
## МЕРОПРИЯТИЯ ПО ОХРАНЕ ОКРУЖАЮЩЕЙ СРЕДЫ

3

капитального строительства, внедрения новых технологических процессов и осуществления иной деятельности, оказывающей воздействие на водные биологические ресурсы и среду их обитания, осуществляется в соответствии с правилами, утвержденными постановлением Правительства Российской Федерации от 30 апреля 2013 г. № 384.

Приложение: на 1 л. в 1 экз.

Начальник Управления  
организации рыболовства



А.А. Космин

Исп.: А.С. Лелюк  
тел.: (495) 987-06-47

## Документированная информация о категориях водных объектов рыбохозяйственного значения

N п/п	Рыбохозяйственный бассейн	Код рыбохозяйственного	Наименование водного объекта рыбохозяйственного	Код водного объекта	Тип водного объекта рыбохозяйстве	Описание местоположения водного объекта рыбохозяйственного значения	Код (00.00.00.000) водохозяйстве	Категория водного объекта	Реquisиты акта, определяющего категорию водного объекта рыбохозяйственного значения		
									№ акта	Определяющий орган	Дата
18	Западно-Сибирский	63	Сабетта-Яха	462	река	Обская губа	15.02.03.003	высшая	акт № 21	Нижнеобское ТУ	26.12.2013
25	Западно-Сибирский	63	Салымлекабтамбада	462	река	Ямалский район, Ямало-Ненецкий автономный округ, (71°35'49,43" с.ш., 70°55'15,07" в.д.), правобережный приток реки Тамбей, протяженностью 44 км		высшая	05-07/1314	Нижнеобское ТУ	14.02.2020



**ДЕПАРТАМЕНТ  
ПО ДЕЛАМ КОРЕННЫХ МАЛОЧИСЛЕННЫХ НАРОДОВ СЕВЕРА  
ЯМАЛО-НЕНЕЦКОГО АВТОНОМНОГО ОКРУГА**

ул. Гаврюшина, д. 17, г. Салехард, Ямало-Ненецкий автономный округ, 629008  
Тел./факс (34922) 4-00-72, 4-00-51. E-mail: [kmns@ckmns.yanao.ru](mailto:kmns@ckmns.yanao.ru)  
ОКПО 78192265. ОГРН 1058900021135. ИНН/КПП 8901017117/890101001

03.05 2020 г. № 1004-7/2933  
На № 233/8 от 01.04.2020

Генеральному директору  
ООО «ФРЭКОМ»

В.В.Минасян

Уважаемый Валентин Валентинович!

Департамент по делам коренных малочисленных народов Севера Ямало-Ненецкого автономного округа (далее – департамент), рассмотрев запрос представления данных о численности и половозрастном составе коренных малочисленных народов Севера, проживающих в муниципальном образовании Ямальский район, сообщает следующее.

Численность населения из числа коренных малочисленных народов Севера в муниципальном образовании Ямальский район по состоянию на 01 января 2020 года составляет **12716 человек**, в том числе:

мужчины всего	6070
в т.ч.:	
0-15 лет	2 389,00
16-59 лет	3 359,00
60 лет и старше	322
женщины, всего	6646
в т.ч.:	
0-15 лет	2 429,00
16-54 лет	3 387,00
55 лет и старше	830

Также сообщаю, что в соответствии с распоряжением Правительства Российской Федерации от 08 мая 2009 года № 631-р вся территория Ямало-Ненецкого автономного округа, за исключением территорий городов окружного значения, является местом традиционного проживания и ведения традиционной хозяйственной деятельности коренных малочисленных народов Севера. В связи с

## МЕРОПРИЯТИЯ ПО ОХРАНЕ ОКРУЖАЮЩЕЙ СРЕДЫ

чем в районе проектируемого объекта территория используется коренными малочисленными народами Севера для ведения кочевого образа жизни, в районе указанной территории проходят пути калаша оленеводов, а также расположены земли с кормовой базой для северного оленя.

Кроме того, в соответствии с Федеральным законом от 30 апреля 1999 года № 82-ФЗ «О гарантиях прав коренных народов Российской Федерации» на всех водоемах автономного округа гражданами из числа коренных малочисленных народов Севера осуществляется традиционное рыболовство в целях обеспечения семей пропитанием – рыба является основным продуктом питания для семей, ведущих традиционный образ жизни в районе проектируемых объектов.

Также сообщая, что согласно постановлению Правительства Российской Федерации от 16.02.2008 г. № 87 «О составе разделов проектной документации и требований к их содержанию» состав раздела «Мероприятия по охране окружающей среды» проектной документации должен содержать результаты оценки воздействия на окружающую среду (далее – ОВОС).

Положением определены результаты ОВОС, которые включают информацию о характере и масштабах воздействия на окружающую среду намечаемой деятельности, альтернативах ее реализации, оценке экологических и связанных с ними социально-экономических и иных последствий этого воздействия и их значимости, возможности минимизации воздействия; выявление и учет общественных предпочтений при принятии заказчиком решений, касающихся намечаемой деятельности; решения заказчика по определению альтернативных вариантов реализации намечаемой деятельности (в том числе о месте размещения объекта, о выборе технологий и иные) или отказа от нее с учетом результатов проведенной процедуры ОВОС.

В рамках процедуры ОВОС проводятся общественные обсуждения, направленные на информирование общественности о намечаемой хозяйственной и иной деятельности и ее возможном воздействии на окружающую среду, с целью выявления общественных предпочтений и их учета в процессе оценки воздействия.

На основании изложенного и в целях учета мнения и интересов коренных малочисленных народов Севера при реализации проекта, во избежание конфликтных ситуаций между жителями, ведущими традиционный образ жизни в местах традиционного проживания и традиционной хозяйственной деятельности коренных малочисленных народов Севера, и промышленными предприятиями при реализации проектов, предлагаем провести общественное обсуждение в рамках проведения оценки воздействия на окружающую среду с участием коренных малочисленных народов Севера.

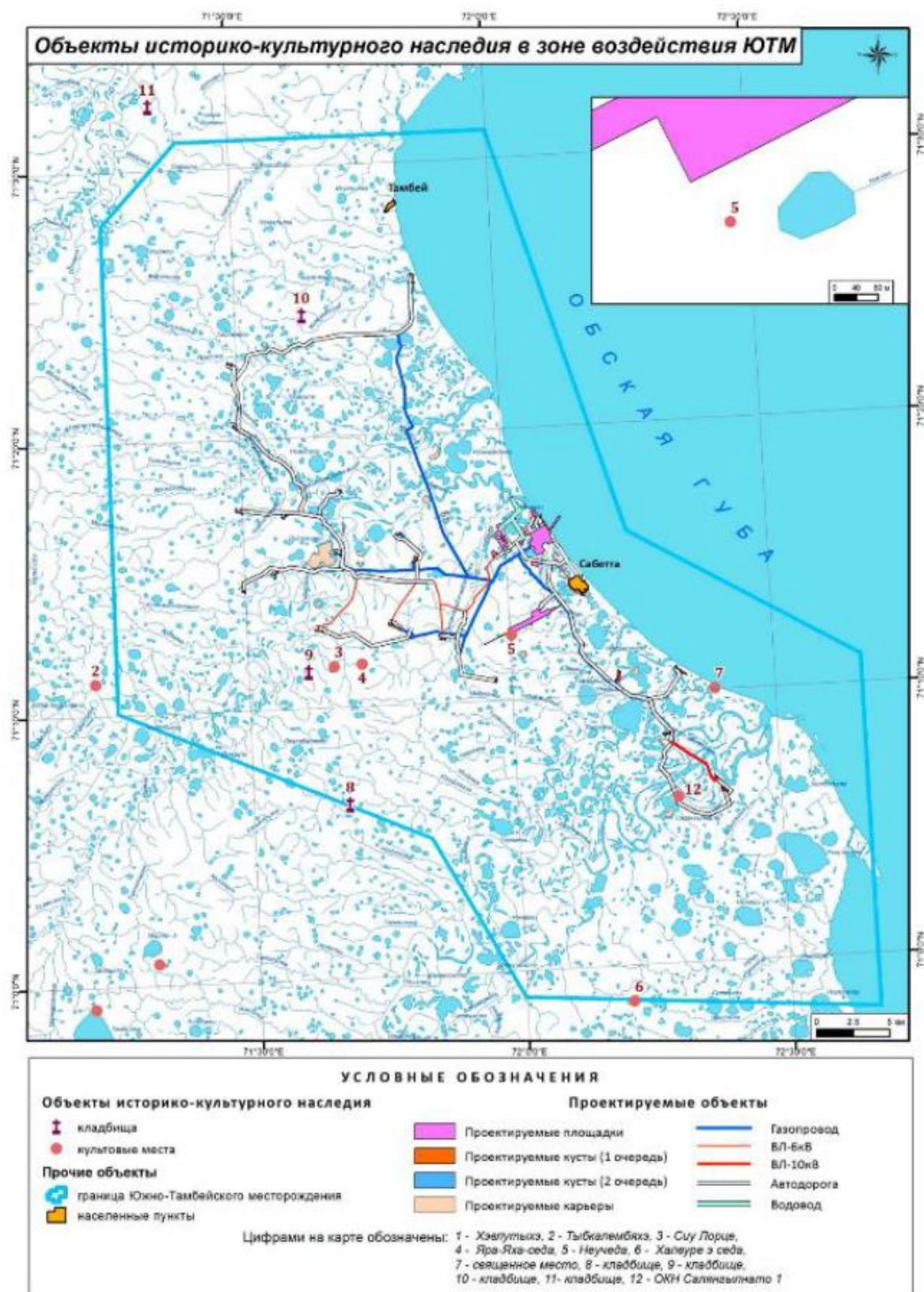
Директор департамента



И.В.Сотруева

Вануйто Федор Ньюбитивич, главный специалист отдела социальной политики, традиционного образа жизни и традиционной хозяйственной деятельности управления социально-экономического развития департамента по делам коренных малочисленных народов Севера Ямало-Ненецкого автономного округа, тел. 8 (34922) 4-00-51, FNVanuito.yanao.ru

## МЕРОПРИЯТИЯ ПО ОХРАНЕ ОКРУЖАЮЩЕЙ СРЕДЫ



## МЕРОПРИЯТИЯ ПО ОХРАНЕ ОКРУЖАЮЩЕЙ СРЕДЫ

Служба государственной охраны объектов культурного наследия Ямало-Ненецкого автономного округа

Кому: ОБЩЕСТВО С ОГРАНИЧЕННОЙ  
ОТВЕТСТВЕННОСТЬЮ "НАУЧНО-  
ПРОИЗВОДСТВЕННОЕ ОБЪЕДИНЕНИЕ  
"СЕВЕРНАЯ АРХЕОЛОГИЯ-1"

ИНН 8619011228  
ОГРН 1038603451248  
Уполномоченное лицо: Визгалов Георгий  
Петрович  
Контактные данные:  
628305, АО. Ханты-Мансийский Автономный  
округ - Югра, г. Нефтеюганск, нп.  
Промышленная зона Пионерная, ул. Проезд 5П,  
д. 9, к. 9  
тел. +7(922)2562078  
эл.почта: vizgalovgp@mail.ru

**ПРЕДОСТАВЛЕНИЕ**  
**сведений о наличии или отсутствии объектов культурного наследия и выявленных**  
**объектах культурного наследия на землях, подлежащих воздействию земляных,**  
**строительных, мелиоративных, хозяйственных работ**

от 20.10.2023 № ОКН-20231020-15067490469-3

По результатам рассмотрения заявления на предоставление государственной услуги «Предоставление сведений о наличии или отсутствии объектов культурного наследия, включённых в единый государственный реестр объектов культурного наследия (памятников истории и культуры) народов Российской Федерации, и выявленных объектах культурного наследия на землях, подлежащих воздействию земляных, строительных, мелиоративных, хозяйственных работ, предусмотренных 25 Лесного кодекса Российской Федерации работ по использованию лесов (за исключением работ, указанных в пунктах 3, 4 и 7 части 1 статьи 25 Лесного кодекса Российской Федерации) и иных работ» от 20.10.2023 №3165804296 и прилагаемых к нему документов в отношении земельного(ых) участка (ов):

Наименование объекта: «Расширение и обустройство кустовых площадок Южно-Тамбейского ГКМ. Куст газовых скважин № 26, куст газовых скважин № 30», описание местоположения земельного участка: Тюменская область, Ямало-Ненецкий автономный округ – Югра, Ямальский район, Южно-Тамбейский ЛУ., площадь: 138,9 га сообщаем следующее:

1. Сведения о наличии на земельном участке объектов культурного наследия, включенных в единый государственный реестр объектов культурного наследия (памятников истории и культуры) народов Российской Федерации, выявленных объектах культурного наследия, либо объектах, обладающих признаками объекта культурного наследия: отсутствуют объекты культурного наследия, включенные в Единый

---

 МЕРОПРИЯТИЯ ПО ОХРАНЕ ОКРУЖАЮЩЕЙ СРЕДЫ
 

---

государственный реестр объектов культурного наследия народов Российской Федерации, выявленные объекты культурного наследия и объекты, обладающие признаками объекта культурного наследия (в т.ч. археологического)..

*2. Сведения о расположении земельного участка в границах защитных зон, в границах территорий объектов культурного наследия, в границах территорий выявленных объектов культурного наследия, в границах зон охраны объектов культурного наследия, в границах территорий исторических поселений, имеющих особое значение для истории и культуры Российской Федерации:* Испрашиваемый земельный участок расположен вне зон охраны и защитных зон объектов культурного наследия..

*3. Описание режимов использования земельного участка:* режимы не установлены.

*4. Информация о наличии сведений о проведенных историко-культурных исследованиях:* Акт № 33-23/Ч государственной историко-культурной экспертизы документации, за исключением научных отчетов о выполненных археологических полевых работах, содержащей результаты исследований, в соответствии с которыми определяется наличие или отсутствие объектов, обладающих признаками объекта культурного наследия, на землях, подлежащих воздействию земляных, строительных, мелиоративных, хозяйственных работ, предусмотренных статьей 25 Лесного кодекса Российской Федерации работ по использованию лесов (за исключением работ, указанных в пунктах 3, 4 и 7 части 1 статьи 25 Лесного кодекса Российской Федерации) и иных работ, по проекту «Расширение и обустройство кустовых площадок Южно-Тамбейского ГКМ. Куст газовых скважин № 26, куст газовых скважин № 30», общей площадью 138, 9 га, Ямалский районе Ямало-Ненецкого автономного округа, выполненный 25 сентября 2023 года аттестованным экспертом Чибиряком В.Э..


*5. Информация о необходимости проведения государственной историко-культурной экспертизы:* необходимость проведения экспертизы отсутствует.

Дополнительная информация: в соответствии со ст. 36 Федерального закона от 25 июня 2002 года № 73-ФЗ «Об объектах культурного наследия (памятниках истории и культуры) народов Российской Федерации» земляные, строительные, хозяйственные и иные работы должны быть немедленно приостановлены исполнителем работ в случае обнаружения объекта, обладающего признаками объекта культурного наследия. Исполнитель работ в течении трех рабочих дней со дня их обнаружения обязан направить заявление в письменной форме об указанных объектах в региональный орган охраны объектов культурного наследия либо заявление в форме электронного документа, подписанного усиленной квалифицированной электронной подписью.

20.10.2023

Первый заместитель  
руководителя Гуляев  
Владимир Николаевич

## Мероприятия по охране окружающей среды



**Приложение 3. Санитарно-эпидемиологическое заключение**

**ФЕДЕРАЛЬНАЯ СЛУЖБА ПО НАДЗОРУ  
В СФЕРЕ ЗАЩИТЫ ПРАВ ПОТРЕБИТЕЛЕЙ И БЛАГОПОЛУЧИЯ ЧЕЛОВЕКА**  
Управление Федеральной службы по надзору в сфере защиты прав потребителей и благополучия человека по Ямало-  
Ненецкому автономному округу

(наименование территориального органа)

**САНИТАРНО-ЭПИДЕМИОЛОГИЧЕСКОЕ ЗАКЛЮЧЕНИЕ**

№ 89.01.03.000.Т.000216.03.23 ОТ 10.03.2023 г.

Настоящим санитарно-эпидемиологическим заключением удостоверяется, что требования, установленные в проектной документации (перечислить рассмотренные документы, указать наименование и адрес организации-разработчика):

Проект санитарно-защитной зоны внеплощадочных объектов Южно-Тамбейского ГКМ с учётом подключения скважин дополнительного фонда кустов газовых скважин №№ 1, 2, 7, 39, 45, 46 к газосборной сети ЮТГКМ. (в соответствии с приложением).

Общество с ограниченной ответственностью "ФРЭКОМ" 119435, г. Москва, ул. Пироговская М., д. 18, строение 1, офис 407. (Российская Федерация)

**СООТВЕТСТВУЮТ (НЕ СООТВЕТСТВУЮТ)** государственным санитарно-эпидемиологическим правилам и нормативам (ненужное зачеркнуть, указать полное наименование санитарных правил)

СанПиН 2.2.1./2.1.1.1200-03 "Санитарно-защитные зоны и санитарная классификация предприятий, сооружений и иных объектов"

Основанием для признания представленных документов соответствующими (не соответствующими) государственным санитарно-эпидемиологическим правилам и нормативам являются (перечислить рассмотренные документы):


Экспертное заключение № 74 от 20.12.2022г выдано ФГБУ "Центр стратегического планирования и управления медико-биологическими рисками здоровью" Федерального медико-биологического агентства.

Главный государственный санитарный врач  
(заместитель главного государственного санитарного врача)

**№2088798**

## МЕРОПРИЯТИЯ ПО ОХРАНЕ ОКРУЖАЮЩЕЙ СРЕДЫ



**ФЕДЕРАЛЬНАЯ СЛУЖБА ПО НАДЗОРУ  
В СФЕРЕ ЗАЩИТЫ ПРАВ ПОТРЕБИТЕЛЕЙ И БЛАГОПОЛУЧИЯ ЧЕЛОВЕКА**

Управление Федеральной службы по надзору в сфере защиты прав потребителей и благополучия человека по Ямало-Ненецкому автономному округу

(наименование территориального органа)

**ПРИЛОЖЕНИЕ  
К САНИТАРНО-ЭПИДЕМИОЛОГИЧЕСКОМУ ЗАКЛЮЧЕНИЮ**

№ 89.01.03.000.Т.000216.03.23 ОТ 10.03.2023 г.


Проект санитарно-защитной зоны внеплощадочных объектов Южно-Тамбейского ГКМ с учётом подключения скважин дополнительного фонда кустов газовых скважин №№ 1, 2, 7, 39, 45, 46 к газосборной сети ЮТГКМ. (в соответствии с приложением).


Промышленный объект "внеплощадочных объектов Южно-Тамбейского ГКМ с учётом подключения скважин дополнительного фонда кустов газовых скважин №№ 1, 2, 7, 39, 45, 46 к газосборной сети ЮТГКМ" являются источниками воздействия на окружающую среду и здоровья человека в соответствии с СанПиН 2.2.1./2.1.1.1200-03.

Размер санитарно-защитной зоны по совокупности факторов составляет:

- от контура объекта "куст скважин №1", образованного границами многоконтурного ЗУ с КН 89:03:010804:37 (контур 1,2), ЗУ с КН 89:03:010804:340, многоконтурного ЗУ с КН 89:03:000000:1484 (контур 14,313), многоконтурного ЗУ с КН 89:03:010804:31 (контур 6), многоконтурного ЗУ с КН 89:03:010804:44 (контур 2), ЗУ с КН 89:03:010804:388, ЗУ с КН 89:03:010804:454, ЗУ с КН 89:03:010804:757, многоконтурного ЗУ с КН 89:03:010804:199 (контур 10): в северном направлении - 1000 м (РТ 169); в северо-восточном направлении - 1000 м (РТ 170); в восточном направлении - 1000 м (РТ 171); в юго-восточном направлении - 1000 м (РТ 172); в южном направлении - 1000 м (РТ 173); в юго-западном направлении - 1000 м (РТ 174); в западном направлении - 1000 м (РТ 175); в северо-западном направлении - 1000 м (РТ 176);
- от контура объекта "куст скважин №2", образованного границами многоконтурного ЗУ с КН 89:03:010804:32 (контур 1,3), ЗУ с КН 89:03:010804:132, ЗУ с КН 89:03:010804:134, ЗУ с КН 89:03:010804:138, ЗУ с КН 89:03:010804:140, ЗУ с КН 89:03:010804:136, ЗУ с КН 89:03:010804:530, ЗУ с КН 89:03:010804:534, многоконтурного ЗУ с КН 89:03:010804:30 (контур 8), ЗУ с КН 89:03:010804:135, ЗУ с КН 89:03:010804:501, ЗУ с КН 89:03:010804:481, многоконтурного ЗУ с КН 89:03:000000:1487 (контур 26,56,57,187,204,269), многоконтурного ЗУ с КН 89:03:010804:131 (контур 3), ЗУ с КН 89:03:010804:133, ЗУ с КН 89:03:010804:409, ЗУ с КН 89:03:010804:139: в северном направлении - 1000 м (РТ 177); в северо-восточном направлении - 1000 м (РТ 178); в восточном направлении - 1000 м (РТ 179); в юго-восточном направлении - 1000 м (РТ 180); в южном направлении - 1000 м (РТ 181); в юго-западном направлении - 1000 м (РТ 182); в западном направлении - 1000 м (РТ 183); в северо-западном направлении - 1000 м (РТ 184);
- от контура объекта "куст скважин №4", образованного границами ЗУ с КН 89:03:010804:36, многоконтурного ЗУ с КН 89:03:010804:369 (контур 1,2), ЗУ с КН 89:03:010804:387: в северном направлении - 1000 м (РТ 185); в северо-восточном направлении - 1000 м (РТ 186); в восточном направлении - 1000 м (РТ 187); в юго-восточном направлении - 1000 м (РТ 188); в южном направлении - 1000 м (РТ 189); в юго-западном направлении - 1000 м (РТ 190); в западном направлении - 1000 м (РТ 191); в северо-западном направлении - 1000 м (РТ 192);
- от контура объекта "куст скважин №6", образованного границами ЗУ с КН 89:03:010301:669, многоконтурного ЗУ с КН 89:03:010301:709 (контур 3), многоконтурного ЗУ с КН 89:03:000000:1487 (контур 51,175,182,251): в северном направлении - 1000 м (РТ 193); в северо-восточном направлении - 1000 м (РТ 194); в восточном направлении - 1000 м (РТ 195); в юго-восточном направлении - 1000 м (РТ 196); в южном направлении - 1000 м (РТ 197); в юго-западном направлении - 1000 м (РТ 198); в западном направлении - 1000 м (РТ 199); в северо-западном направлении - 1000 м (РТ 200);
- от контура объекта "куст скважин №7", образованного границами многоконтурного ЗУ с КН 89:03:010301:590 (контур 1,2,3,4), ЗУ с КН 89:03:010301:138, многоконтурного ЗУ с КН 89:03:010301:732 (контур 1,2,3), ЗУ с КН 89:03:010301:1325, ЗУ с КН 89:03:010301:1671, ЗУ с КН 89:03:010301:1027, многоконтурного ЗУ с КН 89:03:010301:888 (контур 1,2,3,4), многоконтурного ЗУ с КН 89:03:010301:662 (контур 3), многоконтурного ЗУ с КН 89:03:010301:696 (контур 7), многоконтурного ЗУ с КН 89:03:000000:1484 (контур 62, 105, 189, 194, 279, 280, 331), ЗУ с КН 89:03:010301:1690, многоконтурного ЗУ с КН 89:03:010301:1404 (контур 42): в северном направлении - 1000 м (РТ 201); в северо-восточном направлении - 1000 м (РТ 202); в восточном направлении - 1000 м (РТ 203); в юго-восточном направлении - 1000 м (РТ 204); в южном направлении - 1000 м (РТ 205); в юго-западном направлении - 1000 м (РТ 206); в западном направлении - 1000 м (РТ 207); в северо-западном направлении - 1000 м (РТ 208);
- от контура объекта "куст скважин №22", образованного границами ЗУ с КН 89:03:010804:34, ЗУ с КН 89:03:010804:383: в северном направлении - 1000 м (РТ 209); в северо-восточном направлении - 1000 м (РТ 210); в восточном направлении - 1000 м (РТ 211); в юго-восточном направлении - 1000 м (РТ 212); в южном направлении - 1000 м (РТ 213); в юго-западном направлении - 1000 м (РТ 214); в западном направлении - 1000 м (РТ 215); в северо-западном направлении - 1000 м (РТ 216);


Главный государственный санитарный врач  
(заместитель главного государственного санитарного врача)





Формат А4

## МЕРОПРИЯТИЯ ПО ОХРАНЕ ОКРУЖАЮЩЕЙ СРЕДЫ



**ФЕДЕРАЛЬНАЯ СЛУЖБА ПО НАДЗОРУ  
В СФЕРЕ ЗАЩИТЫ ПРАВ ПОТРЕБИТЕЛЕЙ И БЛАГОПОЛУЧИЯ ЧЕЛОВЕКА**

Управление Федеральной службы по надзору в сфере защиты прав потребителей и благополучия человека по Ямало-Ненецкому автономному округу

(наименование территориального органа)

**ПРИЛОЖЕНИЕ**

**К САНИТАРНО-ЭПИДЕМИОЛОГИЧЕСКОМУ ЗАКЛЮЧЕНИЮ**

№ 89.01.03.000.Т.000216.03.23 ОТ 10.03.2023 г.

Проект санитарно-защитной зоны внеплощадочных объектов Южно-Тамбейского ГКМ с учётом подключения скважин дополнительного фонда кустов газовых скважин №№ 1, 2, 7, 39, 45, 46 к газосборной сети ЮТГКМ. (в соответствии с приложением).

восточном направлении - 1000 м (РТ 267); в юго-восточном направлении - 1000 м (РТ 268); в южном направлении - 1000 м (РТ 269); в юго-западном направлении - 1000 м (РТ 270); в западном направлении - 1000 м (РТ 271); в северо-западном направлении - 1000 м (РТ 272);

-от контура объекта "куст скважин №42", образованного границами ЗУ с КН 89:03:010804:27, многоконтурного ЗУ с КН 89:03:000000:1487 (контур 7, 159): в северном направлении - 1000 м (РТ 273); в северо-восточном направлении - 1000 м (РТ 274); в восточном направлении - 1000 м (РТ 275); в юго-восточном направлении - 1000 м (РТ 276); в южном направлении - 1000 м (РТ 277); в юго-западном направлении - 1000 м (РТ 278); в западном направлении - 1000 м (РТ 279); в северо-западном направлении - 1000 м (РТ 280);

-от контура объекта "куст скважин №43", образованного границами ЗУ с КН 89:03:010301:588, многоконтурного ЗУ с КН 89:03:000000:1484 (контур 45), многоконтурного ЗУ с КН 89:03:010301:2175 (контур 1): в северном направлении - 1000 м (РТ 281); в северо-восточном направлении - 1000 м (РТ 282); в восточном направлении - 1000 м (РТ 283); в юго-восточном направлении - 1000 м (РТ 284); в южном направлении - 1000 м (РТ 285); в юго-западном направлении - 1000 м (РТ 286); в западном направлении - 1000 м (РТ 287); в северо-западном направлении - 1000 м (РТ 288);

-от контура объекта "куст скважин №44", образованного границами ЗУ с КН 89:03:010301:592, многоконтурного ЗУ с КН 89:03:000000:1487 (контур 67), ЗУ с КН 89:03:010301:2177: в северном направлении - 1000 м (РТ 289); в северо-восточном направлении - 1000 м (РТ 290); в восточном направлении - 1000 м (РТ 291); в юго-восточном направлении - 1000 м (РТ 292); в южном направлении - 1000 м (РТ 293); в юго-западном направлении - 1000 м (РТ 294); в западном направлении - 1000 м (РТ 295); в северо-западном направлении - 1000 м (РТ 296);

-от контура объекта "куст скважин №45", образованного границами ЗУ с КН 89:03:010301:587, многоконтурного ЗУ с КН 89:03:010301:1888 (контур 1,2), многоконтурного ЗУ с КН 89:03:000000:1484 (контур 50), ЗУ с КН 89:03:010301:653, ЗУ с КН 89:03:010301:4266, многоконтурного ЗУ с КН 89:03:010301:2178 (контур 2), ЗУ с КН 89:03:010301:2377, многоконтурного ЗУ с КН 89:03:010301:2436 (контур 3): в северном направлении - 1000 м (РТ 297); в северо-восточном направлении - 1000 м (РТ 298); в восточном направлении - 1000 м (РТ 299); в юго-восточном направлении - 1000 м (РТ 300); в южном направлении - 1000 м (РТ 301); в юго-западном направлении - 1000 м (РТ 302); в западном направлении - 1000 м (РТ 303); в северо-западном направлении - 1000 м (РТ 304);


-от контура объекта "куст скважин №46", образованного границами ЗУ с КН 89:03:010301:591, ЗУ с КН 89:03:010301:4291, многоконтурного ЗУ с КН 89:03:010301:2174 (контур 1,2,3), ЗУ с КН 89:03:010301:2048: в северном направлении - 1000 м (РТ 305); в северо-восточном направлении - 1000 м (РТ 306); в восточном направлении - 1000 м (РТ 307); в юго-восточном направлении - 1000 м (РТ 308); в южном направлении - 1000 м (РТ 309); в юго-западном направлении - 1000 м (РТ 310); в западном направлении - 1000 м (РТ 311); в северо-западном направлении - 1000 м (РТ 312);


-от контура объекта "куст скважин №47", образованного границами ЗУ с КН 89:03:010301:589, многоконтурного ЗУ с КН 89:03:010301:1219 (контур 1,2), многоконтурного ЗУ с КН 89:03:010301:703 (контур 2), многоконтурного ЗУ с КН 89:03:000000:1483 (контур 80): в северном направлении - 1000 м (РТ 313); в северо-восточном направлении - 1000 м (РТ 314); в восточном направлении - 1000 м (РТ 315); в юго-восточном направлении - 1000 м (РТ 316); в южном направлении - 1000 м (РТ 317); в юго-западном направлении - 1000 м (РТ 318); в западном направлении - 1000 м (РТ 319); в северо-западном направлении - 1000 м (РТ 320);

-от контура объекта "скважина №21", образованного границами многоконтурного ЗУ с КН 89:03:010301:160 (контур 1,2,3), ЗУ с КН 89:03:010301:21, многоконтурного ЗУ с КН 89:03:010301:889 (контур 4): в северном направлении - 1000 м (РТ 321); в северо-восточном направлении - 1000 м (РТ 322); в восточном направлении - 1000 м (РТ 323); в юго-восточном направлении - 1000 м (РТ 324); в южном направлении - 1000 м (РТ 325); в юго-западном направлении - 1000 м (РТ 326); в западном направлении - 1000 м (РТ 327); в северо-западном направлении - 1000 м (РТ 328);

-от контура объекта "скважина № 155", образованного границами ЗУ с КН 89:03:010807:199, многоконтурного ЗУ с КН

Главный государственный санитарный врач  
(заместитель главного государственного санитарного врача)





## МЕРОПРИЯТИЯ ПО ОХРАНЕ ОКРУЖАЮЩЕЙ СРЕДЫ



**ФЕДЕРАЛЬНАЯ СЛУЖБА ПО НАДЗОРУ  
В СФЕРЕ ЗАЩИТЫ ПРАВ ПОТРЕБИТЕЛЕЙ И БЛАГОПОЛУЧИЯ ЧЕЛОВЕКА**

Управление Федеральной службы по надзору в сфере защиты прав потребителей и благополучия человека по Ямало-  
Ненецкому автономному округу

(наименование территориального органа)

**ПРИЛОЖЕНИЕ  
К САНИТАРНО-ЭПИДЕМИОЛОГИЧЕСКОМУ ЗАКЛЮЧЕНИЮ**

№ 89.01.03.000.Т.000216.03.23 ОТ 10.03.2023 г.

Проект санитарно-защитной зоны внеплощадочных объектов Южно-Тамбейского ГКМ с учётом подключения скважин дополнительного фонда кустов газовых скважин №№ 1, 2, 7, 39, 45, 46 к газосборной сети ЮТГКМ.  
(в соответствии с приложением).

89:03:010807:4 (контур 1,2,3), многоконтурного ЗУ с КН 89:03:000000:1483 (контур 36,52,145), ЗУ с КН 89:03:010807:71, ЗУ с КН 89:03:010807:65, многоконтурного ЗУ с КН 89:03:010807:69 (контур 1,2), многоконтурного ЗУ с КН 89:03:000000:3330 (контур 47,48): в северном направлении - 1000 м (РТ 329); в северо-восточном направлении - 1000 м (РТ 330); в восточном направлении - 1000 м (РТ 331); в юго-восточном направлении - 1000 м (РТ 332); в южном направлении - 1000 м (РТ 333); в юго-западном направлении - 1000 м (РТ 334); в западном направлении - 1000 м (РТ 335); в северо-западном направлении - 1000 м (РТ 336).





Главный государственный санитарный врач  
(заместитель главного государственного санитарного врача)



## МЕРОПРИЯТИЯ ПО ОХРАНЕ ОКРУЖАЮЩЕЙ СРЕДЫ

## Таблица регистрации изменений

[illegible]